



Elinkeino-, liikenne- ja  
ympäristökeskus

# TUKIHAKUKOULUTUS 2021

## Peltovalvonnan havainnot

Jukka Tuovinen Pohjois-Pohjanmaan ELY-keskus

16.4.2021

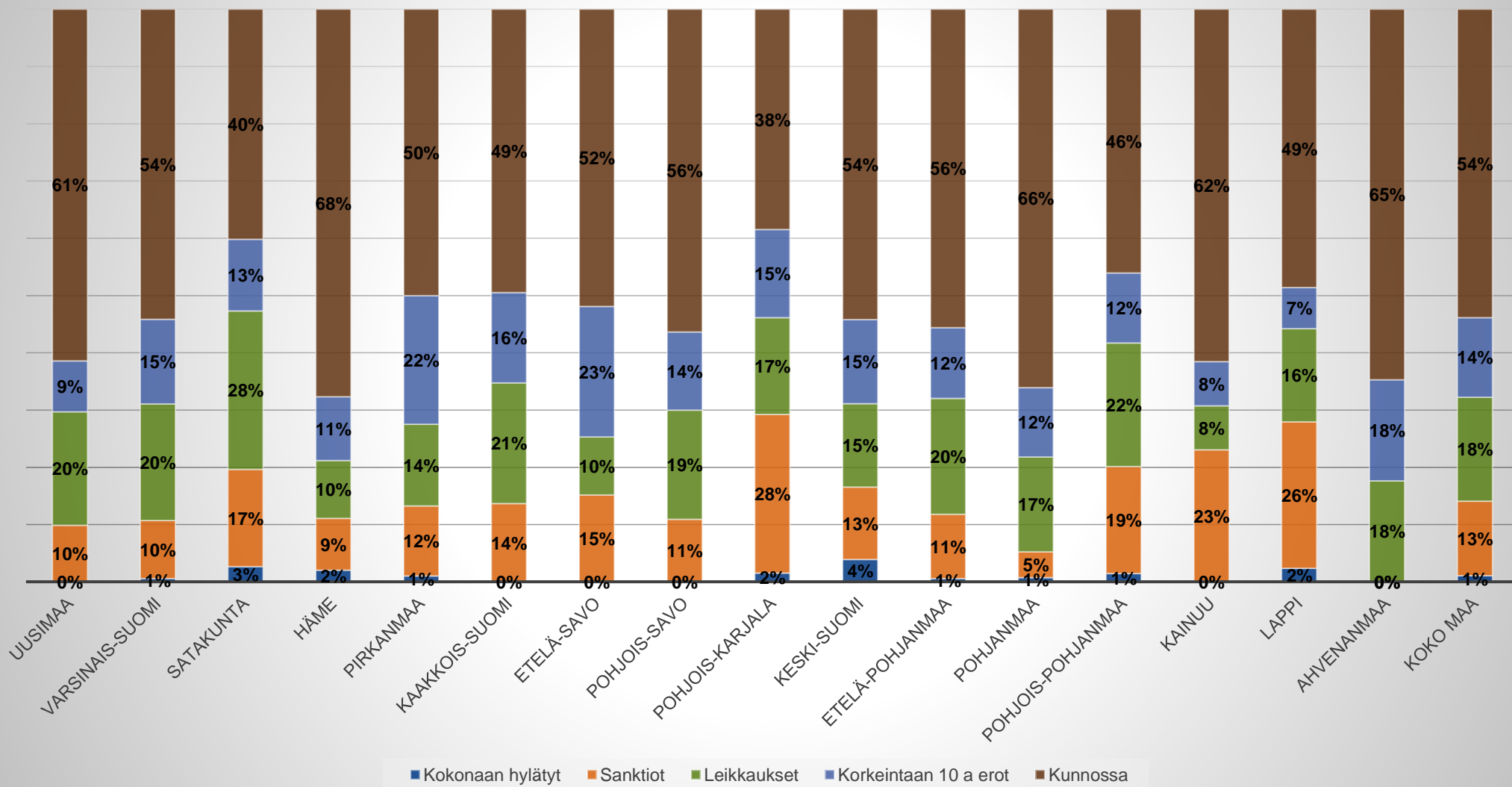


# Peltovalvonnan yleiset havainnot

- Valvontamäärä vain 3 % tuenhakijoista koronan vuoksi
- Valvonnat tehtiin pääosin ilman kontaktia tuenhakijaan
- Rikkakasveille otollinen kesä
- Ympäristökorvauksen seuraamukset lisääntyivät edelleen
- Valvontavelvoitetta päätetty em. syystä korottaa 6 %, mutta koronarajoite pitänee sen 3 %
- Uutta valvonnassa: viljelijän käyttöön vapaaehtoinen mobiilisovellus, jolla voi todentaa esim. suojavaiohyökkeen niiton ja niittojätteen poiston



## Pinta-alaerot perustueessa 2020

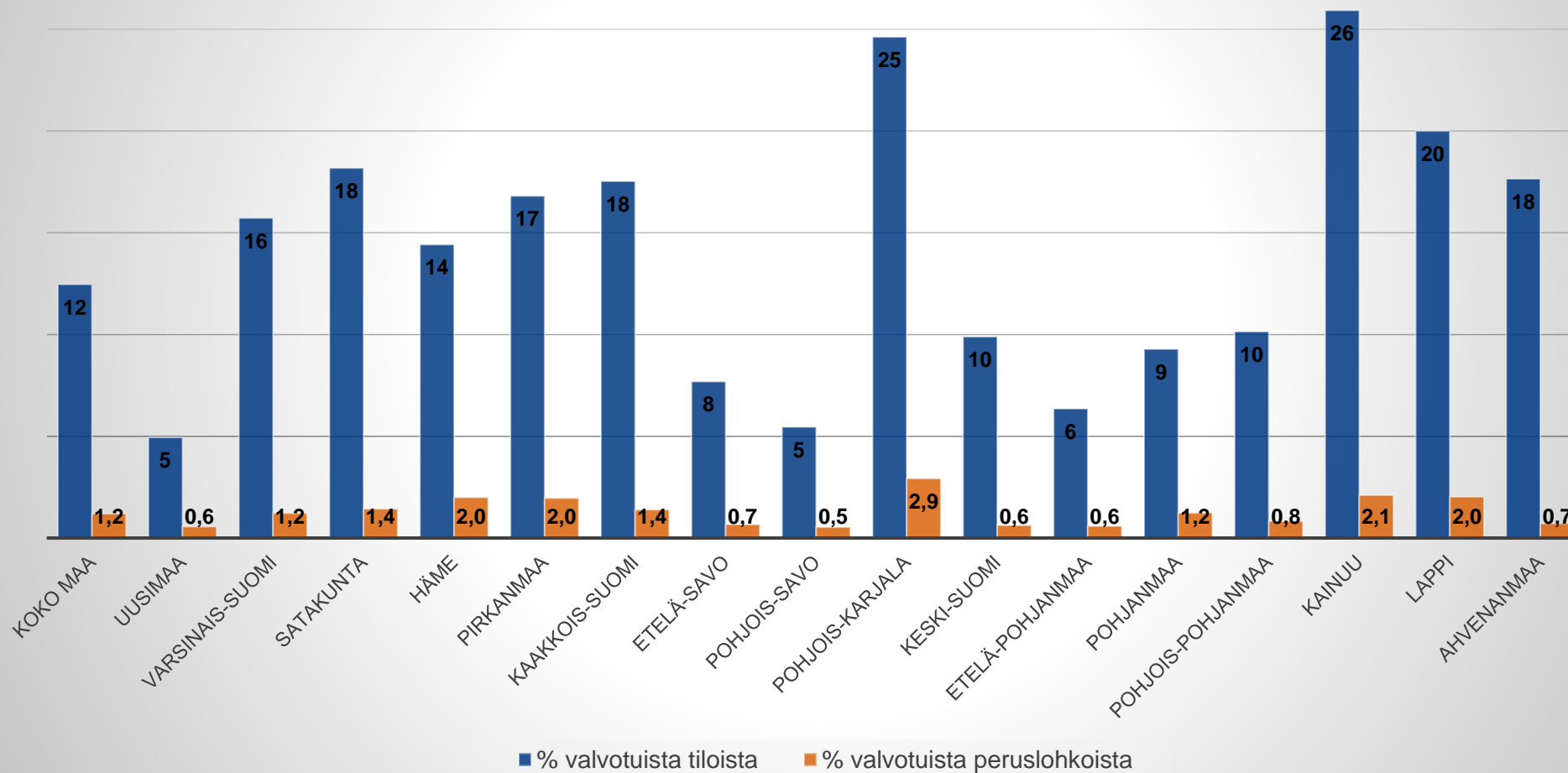


# Tyypillinen tpv, yli 3 m sarkaoja pientareineen





## Peltovalvonnassa todetut, vuoteen 2016 ulottuvat takautuvat pinta- alavirheet 2020

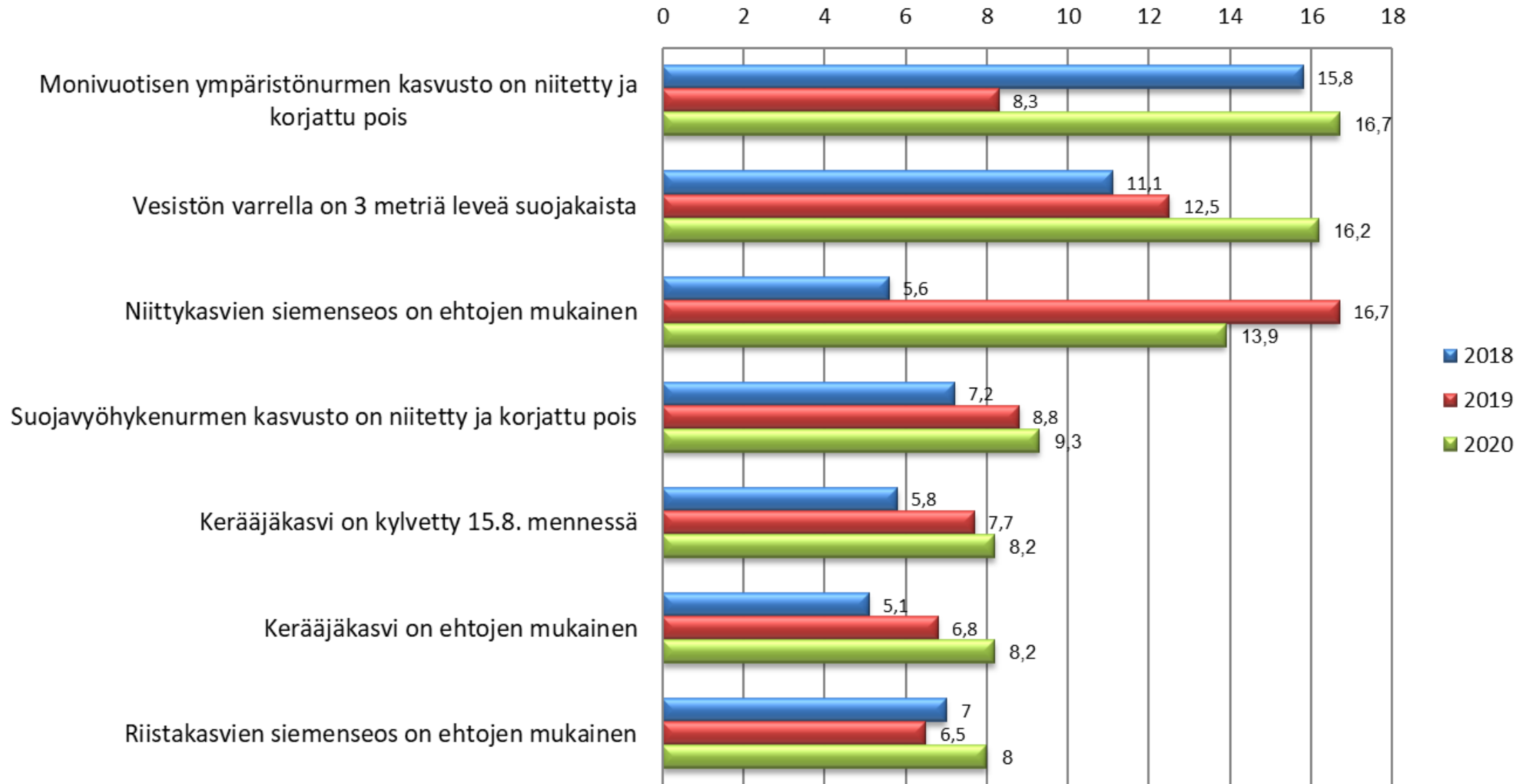


# Tyypillinen viljelemätön alue

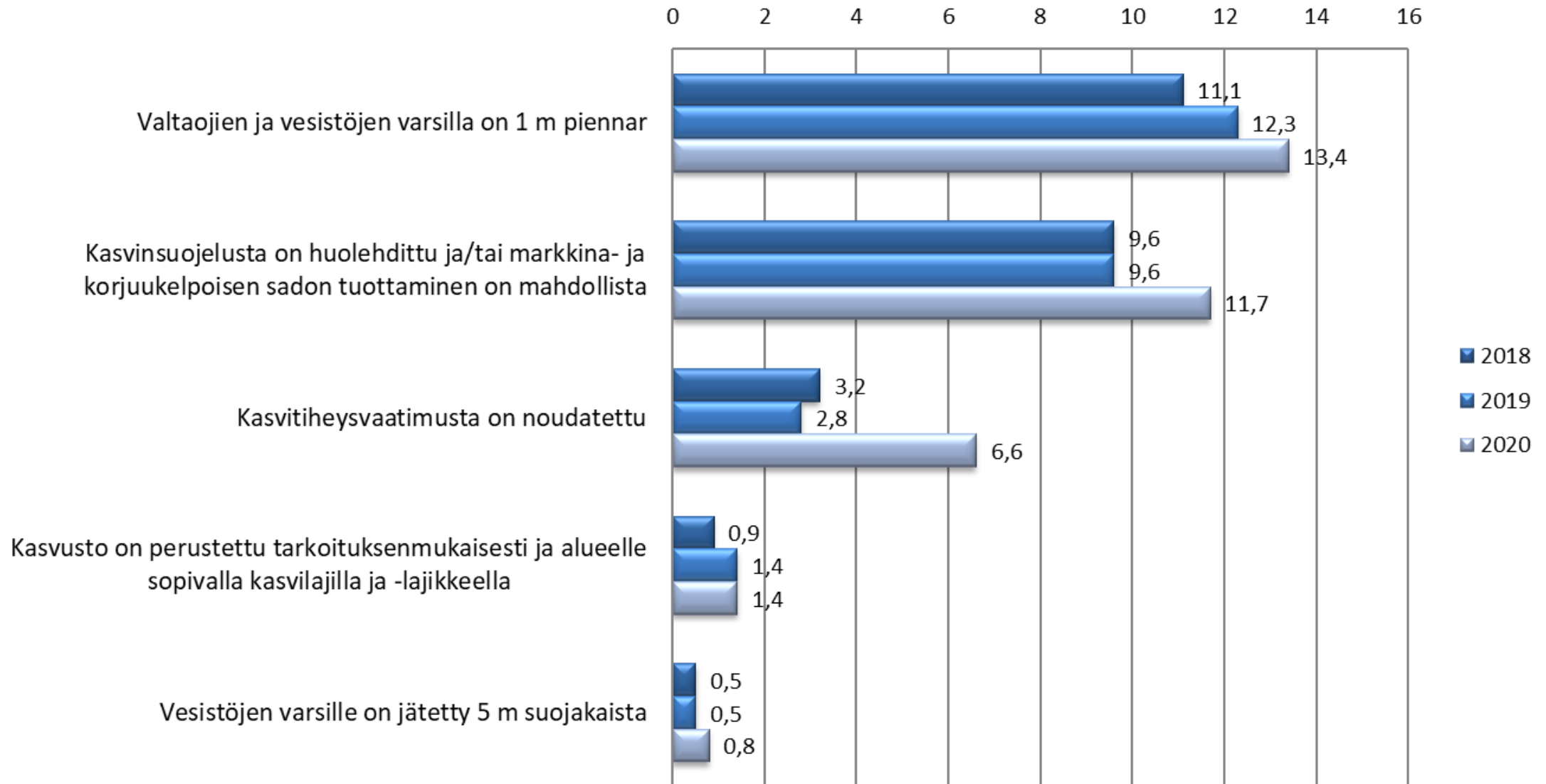
- metsittymään alkava syrjäisen pellon reuna
- todetaan pysyvästi viljelemättömäksi
- Seuraamus myös aiempiin vuosiin



# Ymp. korvauksen tukiehtopuutteita v. 2018-2020 (tilat, joilla puutteita, %-osuus valvotuista)

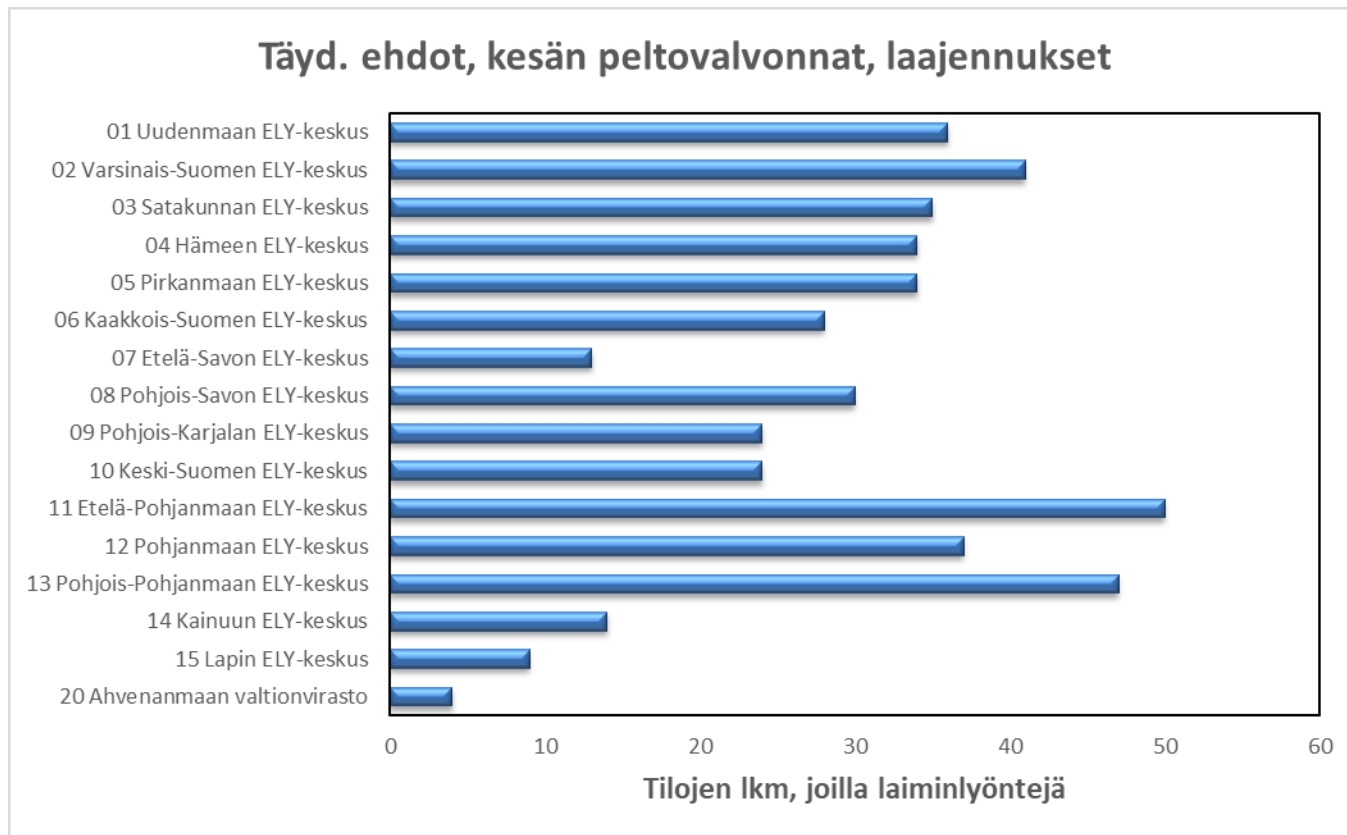


## Ymp.korvauksen perustason seuraamuksia v. 2018-2020 (tilat, joilla puutteita, %-osuus valvotuista)





# Täydentävät ehdot, valvontatuloksia




| Vaatus                          | Laiminlyöntien lkm |
|---------------------------------|--------------------|
| 1.1 Piennar (1 m)               | 183                |
| 1.2 Viljeltytapa                | 184                |
| 1.3 Pysyvien nurmien hoito      | 61                 |
| 1.4 Kesantojen kasvipeitteisyys | 10                 |
| 1.6 Kesantojen hoito            | 46                 |
| 1.13 Hukkakaura                 | 56                 |
| 2.1 Lannan varastointi          | 21                 |
| 5.3 KSA käyttö                  | 5                  |



# VALVONTAHAVAINNOT V.2020

## Piennar

Piennarta ei ole hoidettu ympäristökorvauksen ja täydentävien ehtojen vaatimusten mukaisesti.




Pientareita ei saa käsitellä kasvinsuojeluaineilla, lukuun ottamatta pesäkekäsittelyssä vaikeissa rikkakasvitilanteissa

**Piennar** on vähintään yhden metrin levyinen kaista, joka sinun on jätettävä vesistöjen ja valtaojien varsille. Mittaa pientareen leveys ojan ja pellon taite kohdasta kasvulohkon suuntaan.





## Suojakaista



**Suojakaistat (ympäristösitoumus)** ovat 3-10 metriä leveitä nurmi-, heinä- tai niittykasvillisuuden peittämiä aloja, jotka sijaitsevat vesistön varrella olevien lohkojen vesistön puolella olevalla reunalla. Mittaa suojakaista peltolohkon reunasta pellolle päin.

Suojakaista on kylvetty suojaviljaan.

Suojakaistaa ei saa perustaa suojaviljaan, joten sitä ei ole perustettu ehtojen mukaisesti.

Täydentävien ehtojen 1 m pientareen saa kuitenkin perustaa suojaviljaan.





# Rikkakasvit

## Piennar

- Et saa käsitellä piennarta kasvinsuojeluaineilla
- Voit torjua rikkakasveja pientareelta pesäketorjuntana vain vaikeissa rikkakasvitapauksissa
- Niitto!

## Suojakaista

- Et saa käsitellä suojakaistaa kasvinsuojeluaineilla.
- Voit hävittää tai uusia kasvuston vain poikkeuksellisesti vaikeissa rikkakasvitapauksissa kasvinsuojeluaineen käyttörajoitusten mukaisesti pesäketorjuntana
- Vaikealla rikkakasvitilanteella tarkoitetaan tuulen mukana tai muuten helposti muille lohkoille leviävien rikkakasvien laajamittaista esiintymistä, puuvartisten kasvien tai pensaiden taimettumista lohkolle, haitallisten vieraslajikasvien esiintymistä tai muuta vastaavaa tilannetta
- Niitto ja niittojätteen voi korjata sadoksi!





## Kesannot

- Estä kesanto pelloilla rikkakasvien leviäminen
- Voit torjua rikkakasvit kemiallisesti kasvuston päättämisen yhteydessä 1.9. alkaen tai 15.7. alkaen, jos kylvät kesantopellolle nurmikasveja tai syksyllä kylvettäviä tai istutettavia kasveja
- Voit torjua vaikeasti hävitettäviä rikkakasveja kesannolta parantaaksesi kesantopellon viljelykuntoa, ala on tällöin ilmoitettava avokesantona
- Vuosittainen niitto!





Lohko on ilmoitettu  
viherkesannoksi.

Lohko on kasvanut pajua  
kauttaaltaan eikä sillä ole  
ollut nurmi-, mesi-, niitty-,  
riista- tai maisemakasveja.  
Lohko oli niitetty ennen  
valvontaa, mutta muuten ala  
on ollut hoitamatta useita  
vuosia.

Vaikka lohko on niitetty, ei  
ala ole tukikelpoista  
maatalousmaata ja se  
todetaan pysyvästi  
viljelemättömäksi.





**Nurmikasvustot** Lohkolle on ilmoitettu mv. säilörehunurmi. Lohkolla on runsaasti rikkakasveja, mutta myös viljeltyä heinää. Vaikka nurmisato on alalta ollut korjattavissa niin ...

alaa ei ole hoidettu eikä kasvinsuojelusta ole huolehdittu täydentävien ehtojen vaatimusten mukaisesti.

Laiminlyöntiä voidaan pitää tavanomaisena. Seuraamukseen vaikuttaa kuitenkin mm. se miten isolla osaa tilan alasta on rikkakasveja ja miten paha rikkakasvitilanne on.





## Nurmikasvustot

Ilmoitettu kasvi on mv.  
säilörehunurmi, jota on  
laidunnettu.

Nurmikasvusto on  
huono eikä lohkon  
kasvinsuojelusta ole  
huolehdittu. Lohkolla  
on runsaasti  
rikkakasveja.

**Markkinakelpoisen sadon tuottaminen** ei ole mahdollista.  
Laiminlyöntiä voidaan pitää tavanomaista vakavampana.  
Seuraamukseen vaikuttaa kuitenkin mm. se miten isolla  
osaa tilan alasta on rikkakasveja ja miten paha rikkakasvitilanne on.  
Jos ala olisi ilmoitettu luonnonlaitumena, voisi  
kasvusto olla hyväksyttävissä







## Viljakasvusto

Lohkolle on kylvetty ohra, mutta käytetty siemenmäärä on ollut liian alhainen ja lohkolla on runsaasti rikkakasveja.

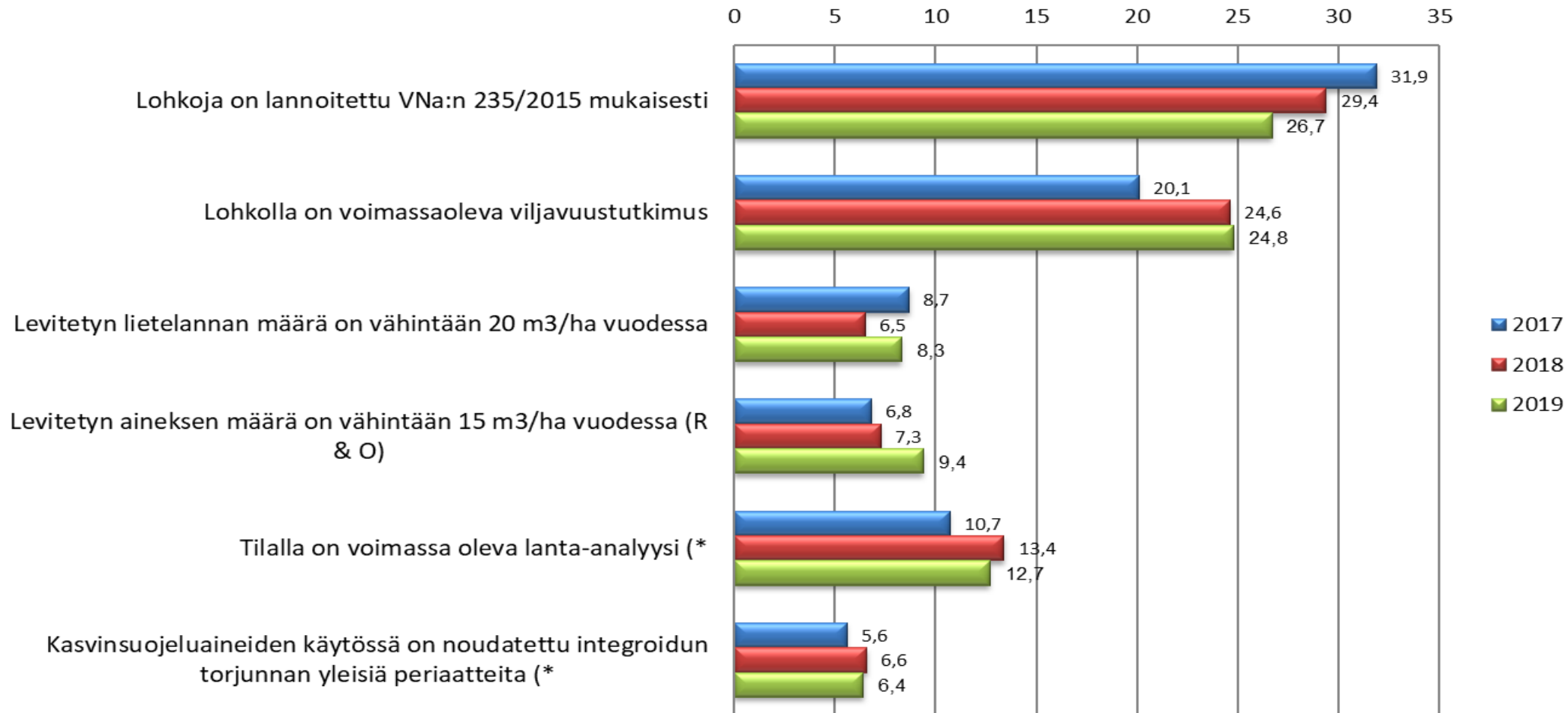
**Markkinakelpoisen sadon tuottaminen** ei ole mahdollista eikä kasvinsuojelusta ole huolehdittu.

Laiminlyönti on tavanomaista vakavampi. Seuraamukseen vaikuttaa kuitenkin mm. se miten isolla osaa tilan alasta on rikkakasveja ja miten paha rikkakasvitilanne on.





## Asiakirjavalvonnan tukiehtopuutteita v. 2017-2019 (tilat, joilla puutteita, %-osuus valvotuista)





## Viljavuustutkimukset

- Uusi viljavuustutkimus on teetettävä, kun edellisestä **analyysistä** on kulunut 5 vuotta paitsi linjanäytteenotossa, jossa näytteet on otettava joka kolmas vuosi. Uuden viljavuustutkimuksen tuloksen on pitänyt olla **käytettävissä ennen seuraavaa lannoituskertaa**. Viljavuustutkimuksista siis katsotaan. Jokaisella lannoituskerralla pitää olla voimassa oleva viljavuustutkimus.
- Viljavuustutkimusta ei tarvitse olla suojavyöhykkeeltä, viherlannoitusnurmelta, viherkesannolta, sänkikesannolta, avokesannolta, lhp-nurmelta ja monimuotoisuus pelloilta riista/maisema/niitty/lintu
- Pieniltä alle 0,5 hehtaarin lohkoilta ei tarvitse ottaa viljavuustutkimusta, vaan lannoituksen suunnittelussa voi käyttää joko viereisen lohkon viljavuustutkimusta tai lannoittaa taulukkoarvojen mukaan.

## Lanta-analyysi

- Kotieläinten tuottaman lannan ravinteet lasketaan lannoitusmääriin mukaan lantalajeittain joko sitoumusehtojen taulukkoarvojen mukaisesti tai lanta-analyysin tulosten perusteella. **Lanta-analyysi ei saa olla viittä vuotta vanhempi**. Lannoitusvalvonnassa ei hyväksytä sitä, että viljelijä on esimerkiksi käyttänyt typen osalta analyysin arvoja ja fosforin osalta taulukkoarvoja. Kumpikin arvo on oltava joko analyysistä tai taulukkoarvoista.
- Jos tilalla kertyy enemmän kuin 25m<sup>3</sup> kotieläinten tuottamaa lantaa tulee ajantasaisen lanta-analyysi olla tehtynä.



## Luonnonlaidun ja niitty

- Komission tarkastuksessa havaittiin puustoisia ja pensaisia alueita
- Syksyllä 2020 tehtiin uusintavalvontoja aiempien vuosien kohteisiin
- Ohjeistusta lisätty tukihakuoppaaseen maatalousmaan ja luonnonlaitumien osalta
- <https://www.ruokavirasto.fi/viljelijat/oppaat/hakuoppaat/viljelijatukien-hakuopas-2021/viljelijatukien-hakuopas/maatalousmaa/maatalousmaalla-tehtavat-toimenpiteet/maatalousmaalla-tehtavat-toimenpiteet-2021/>
- <https://www.ruokavirasto.fi/viljelijat/tuet-ja-rahoitus/luonnonhaittakorvaus/luonnonlaitumet/>



## Lohkojaot tarvittaessa

- Tee peruslohkojaot tukikelpoisuuden mukaan
- Pinta-alatuet maksetaan maatalousmaalle !!!
- Maatalousmaa, luonnonlaidun ja niitty
  - nurmi- ja heinäkasveja VÄHINTÄÄN 50 % alasta
  - max. 50 puuta/ha
  - puuryhmät ja yli 2 metriset pensasryhmät erotettu pois
  - Jos aiot raivata pensaikkaa ilmoita ala TPV
- Ympäristösopimusala, muu ala
  - alueen osat, jotka eivät täytä em. vaatimuksia



## Pajukko yli 2 m ei tukikelpoinen luonnonlaidun ja niitty





Puuryhmät ei tukikelpoista luonnonlaidun- ja niitty

# Tilapäisesti viljelemätön

- Komission tarkastuksessa puututtiin tilapäisesti viljelemättömiksi ilmoitettuihin aloihin
- Ristiintarkastus tänä keväänä tpv:nä ilmoitetuista aloista
- Valvontaohjeistusta tarkennetaan tpv:n osalta



## Voit ilmoittaa tilapäisesti viljelemättömänä esimerkiksi seuraavat alat:

- Syyskylvöinen kasvusto on tuhoutunut, eikä alaa viljellä ilmoittamisvuonna
- Korjatun säilörehun tai oljen varastointiin käytetty ala tai lantapatterin ala
- Salaoituksen, pellon tasauksen, sarkaojien kaivuun, yhdyskuntatekniikan kaivuun tai teiden rakentamisen ja muiden vastaavien toimenpiteiden ala, töiden keston ajan
- Sarkaojien pensoittunut ala, jonka raivaat ehdot täyttäväksi (jos et raivaa, poista ojien ala peruslohkosta rajakorjauksella)
- Luonnonlaidunta tai -niittyä oleva kunnostettava ala, joka ei täytä kyseisenä vuonna pysyvän nurmen ehtoja, esimerkiksi liiallisen pensoittumisen vuoksi
- Ylileveät päisteet (Tukihakuopas luku **1.4. viljelytekniset päisteet ja hoitokäytävät**).

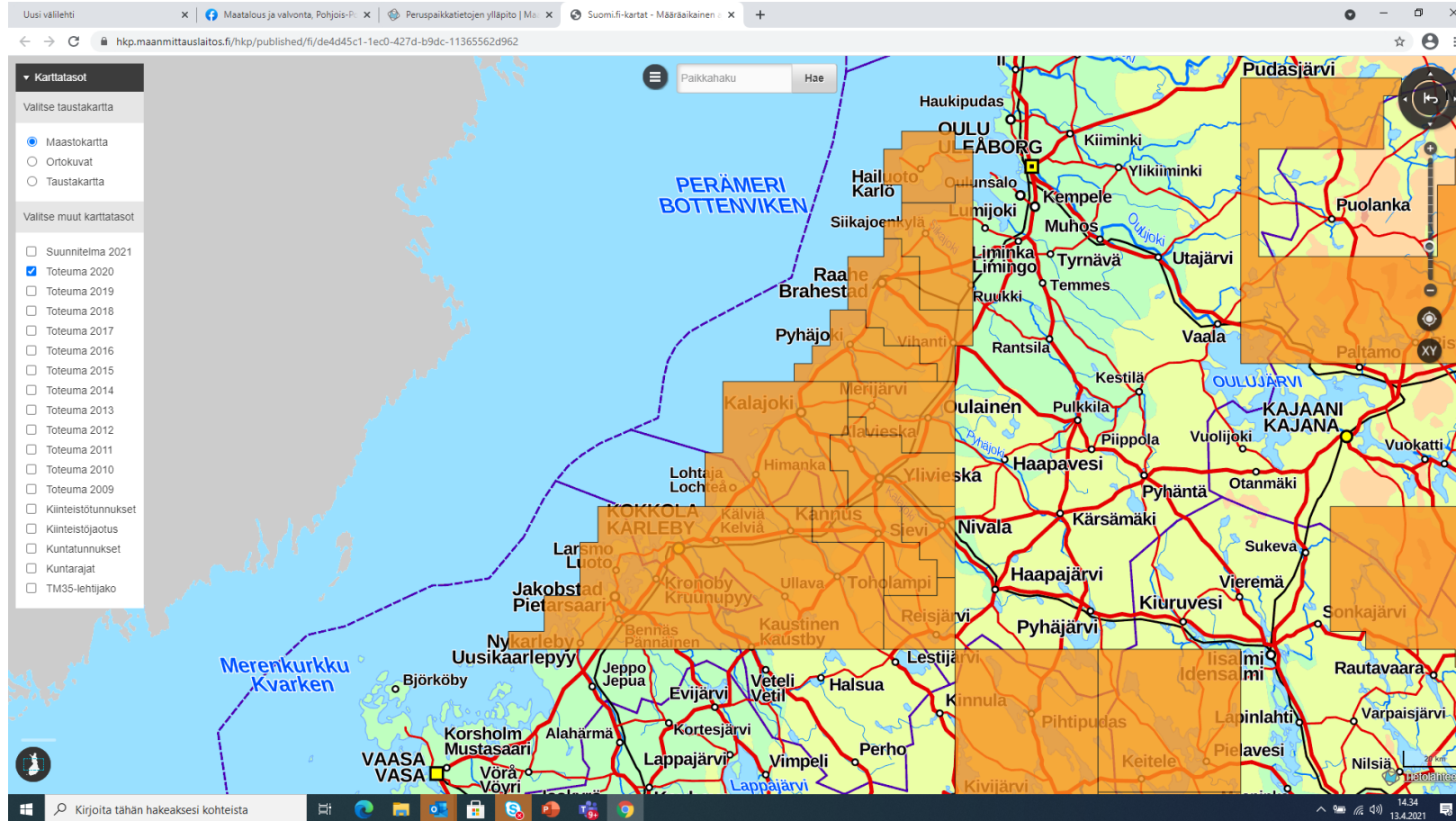




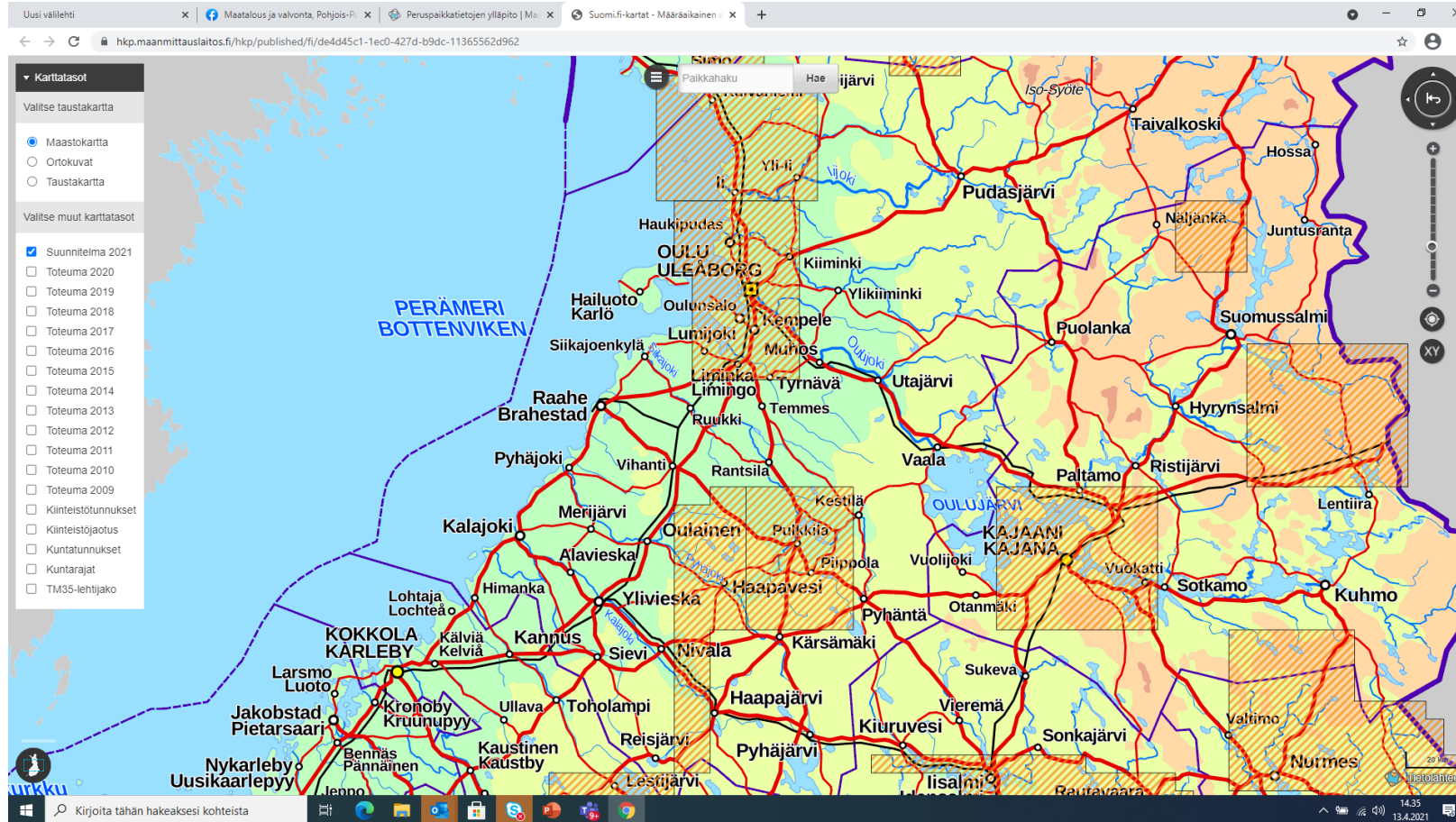
## Peltolohkorekisterin ajantasaistus

- Ilmakuvaus kolmen vuoden välein
- Suora leikkaus alle 3 % tai alle 2 ha
- Uudet pinta-alat VIPU
- Lohkojen ristiintarkastus seuraavana keväänä ELY
  - Epäselvät lohkot
  - Yli 3 % tai yli 2 ha
- Seuraamus edellisen vuoden tukiin

# Ilmakuvaussuunnitelma 2021



# Ilmakuvaus 2020



# Metsitystuki maatalousmaa

- Maatalouskäytön ulkopuolelle jääneiden alueiden osalta metsitystuen ehtona on, että **niille ei ole haettu maatalouden tukia vuoden 2019 jälkeen**. Tukea on kuitenkin mahdollista saada myös alueelle, jolle on haettu maatalouden tukia vuoden 2019 jälkeen, kun kaikki seuraavat ehdot täyttyvät:
  - alue on poistettu viljelykäytöstä ennen metsitystuen hakemista
  - alueen viljelykunto on heikko (viljelykuntoa voivat heikentää esim. maan happamuus, ravinnepuutteet ja huonosti toimivan ojituksen aiheuttama märkyys)
  - alueen koko on enintään 1 hehtaari
  - alue rajoittuu kokonaisuudessaan tai pääosin metsämaahan
  - alueella on puuvartisten kasvien taimia, suokasvillisuutta tai muuta vastaavaa kasvillisuutta
- 
- Jatkuva haku Metsäkeskuksesta 2021-23





**Kiitokset osallistumisesta !**

<http://www.facebook.com/ELYmaatalous>