

Esitys perustuu ruokaviraston koulutukseen 13.3.2023.



Vipu-mobiili 2023

CAP-seminaari Oulunsalo 13.4.2023

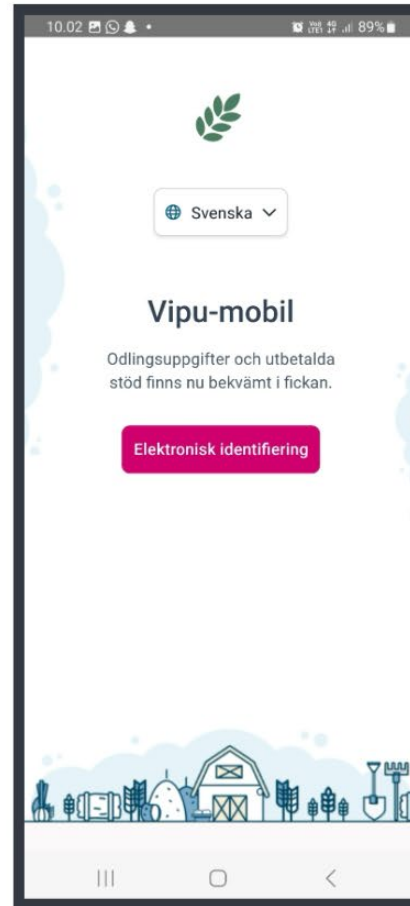
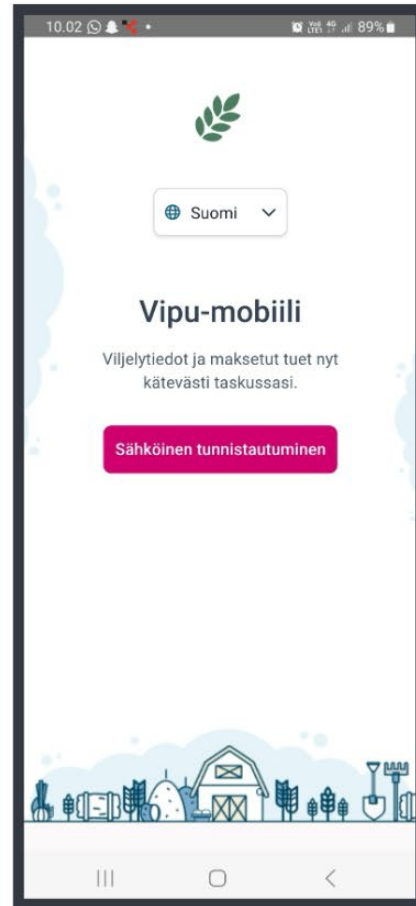


**YHDYSKUNTA- JA
YMPÄRISTÖPALVELUT**

Oulun maaseutupalvelut Jaana Juvani
13.4.2023.

OULU

Vipu- mobiili



Ruokaviraston sivu Vipu-mobiilista
<https://www.ruokavirasto.fi/tuet/maatalous/vipu-mobiili/>

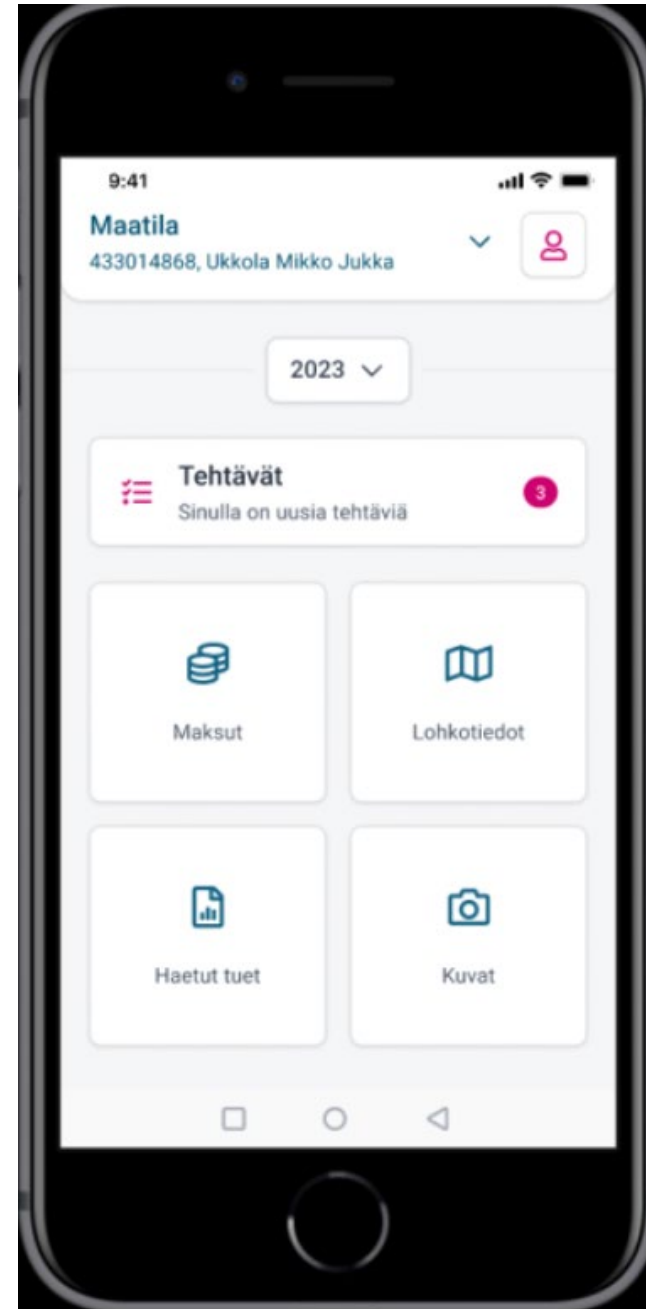


Vipu-mobiili

- Viljelijöiden apuna yhteydenpidossa on mobiilisovellus, Vipu-mobiili. Sovellus on jatkossa jokaisen tukia hakevan viljelijän työkalu.
- Sovellus täydentää Vipu-palvelua, mutta ei korvaa sitä. Tuet haetaan edelleen Vipu-palvelussa.
- Vipu-mobiilista saa nopeasti tiedon, jos hakemuksessa havaitaan ristiriitoja satelliittikuviin verrattuna. Sovelluksen avulla voi ottaa kuvia lohkoista ja lähettää ne hallinnolle.
- Vipu-mobiilin voi ladata Google Play- tai App Store -sovelluskaupasta.
 - Ohjevideo sovelluksen asentamiseen: <https://youtu.be/mWg3eFPI0L0>
 - Ohjevideo sisäänkirjautumiseen: https://youtu.be/w_7TbvzDq0g
- Esityksen sovelluskuvat ovat tällä hetkellä suuntaa-antavia, lopullinen ulkoasu voi vielä muuttua

Vipu-mobiilin ominaisuudet

- Tehtävät
 - Tässä kohdassa näytetään, jos maatilalla on toimenpiteitä vaativia tehtäviä. Tästä pääsee myös selaamaan jo käsiteltyjä tehtäviä
- Maksut
 - Näytetään tiedot maatalan maksetuista tuista kalenterivuositain.
- Lohkotiedot
 - Voidaan tarkastella tilan perus- ja kasvulohkotietoja vuodesta 2017 lähtien. Lohkojen keskeiset tiedot ovat myös nähtävillä täällä



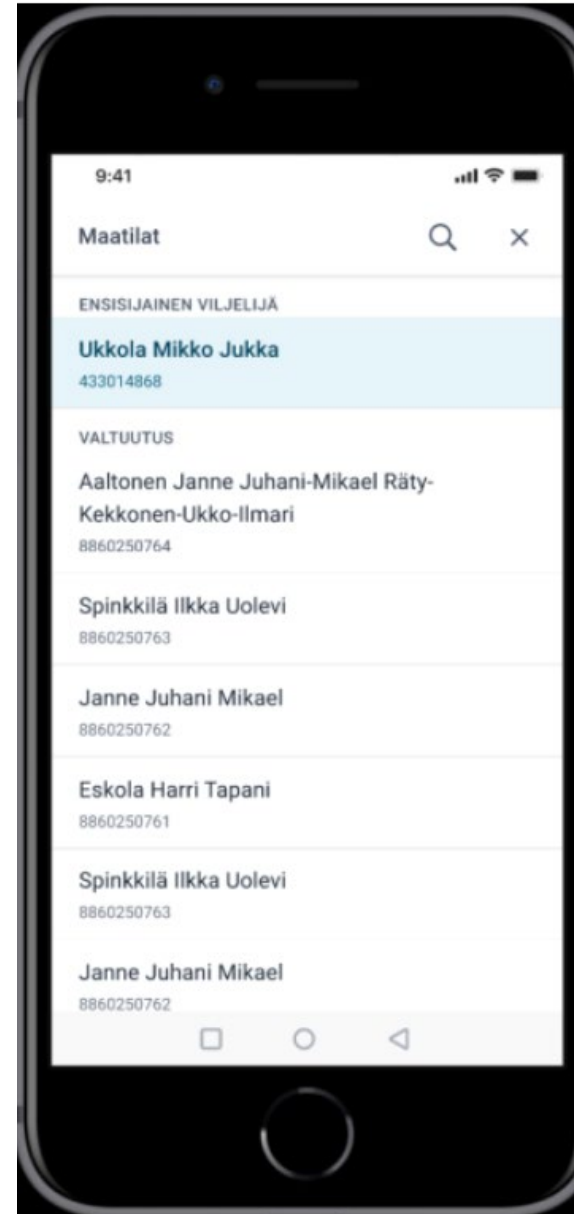
Vipu-mobiilin ominaisuudet

- Kuvat
 - Voit ottaa kuvan vapaasti haluamastasi paikasta
 - Toiminnolla pystyt esimerkiksi dokumentoimaan tehtyjä toimenpiteitä lohkolla
 - Kuviin tallentuu sijaintitieto, joten kuvat näkyvät sovelluksessa kartalla. Lisäksi tallennetaan kuvan ottoaika, kuvaussuunta ja koordinaatit



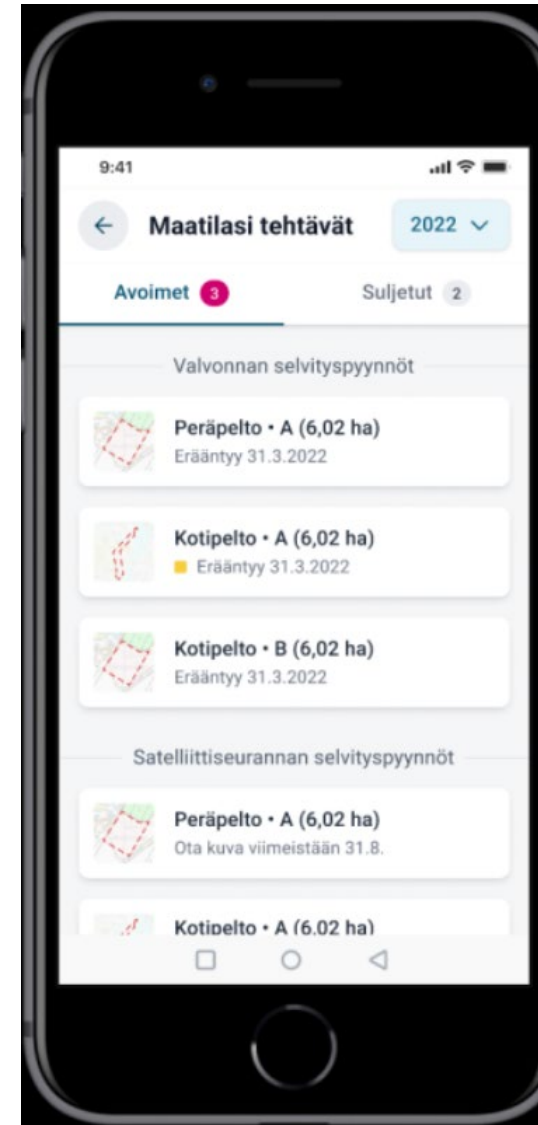
Vipu-mobiilin ominaisuudet

- Valtuutus
 - Vipusta myönnetty asiointioikeus toimii Vipu-mobiilissa.
 - Toimii vain asiointioikeuksilla, selausoikeus ei riitä Vipu-mobiiliin kirjautumiseen
 - Tilan voi valita maatila – valikosta näytön yläreunasta
 - Vuosi 2017 on ensimmäinen Vipu-mobiilissa



Vipu-mobiilin tulevat ominaisuudet

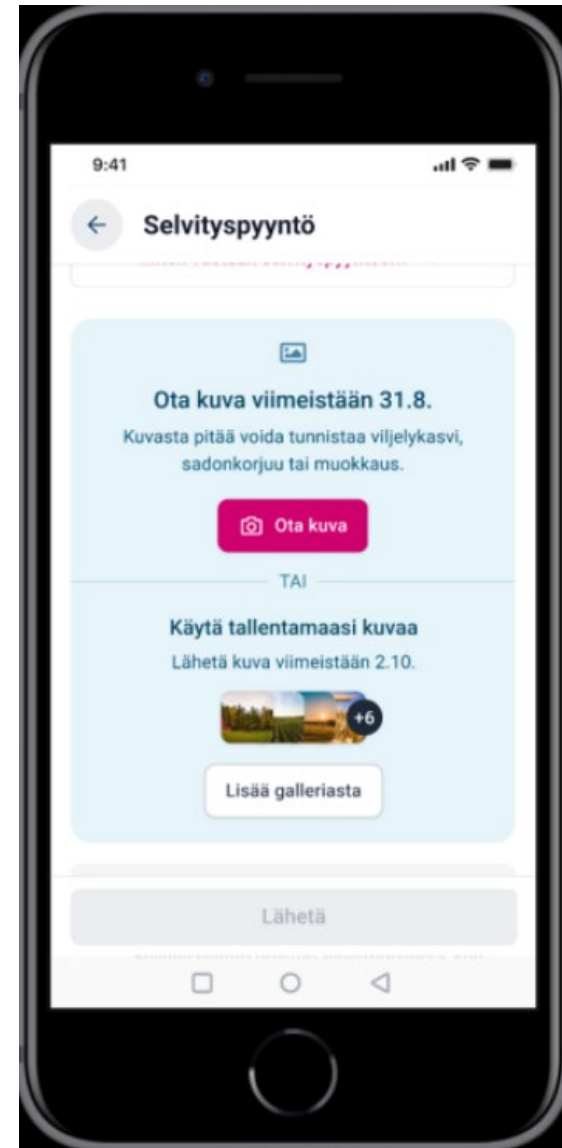
- Selvityspyyntöihin vastaaminen
 - Vipu-mobiiliin voi tulla kahdenlaisia selvityspyyntöjä, joko valvonnasta tai satelliittiseurannasta
 - Selvityspyynnot ovat kasvulohkokohtaisia
- Reagoida voi joko:
 - Ottamalla kuva pyydetyistä kohteista
 - Käyttämällä Vipu-mobiililla aiemmin otettua kuvaa kohteesta
 - Muuttamalla Vipu-palvelussa hakemusta
- Vastatut selvityspyynnot näkyvät suljetut -osion alla





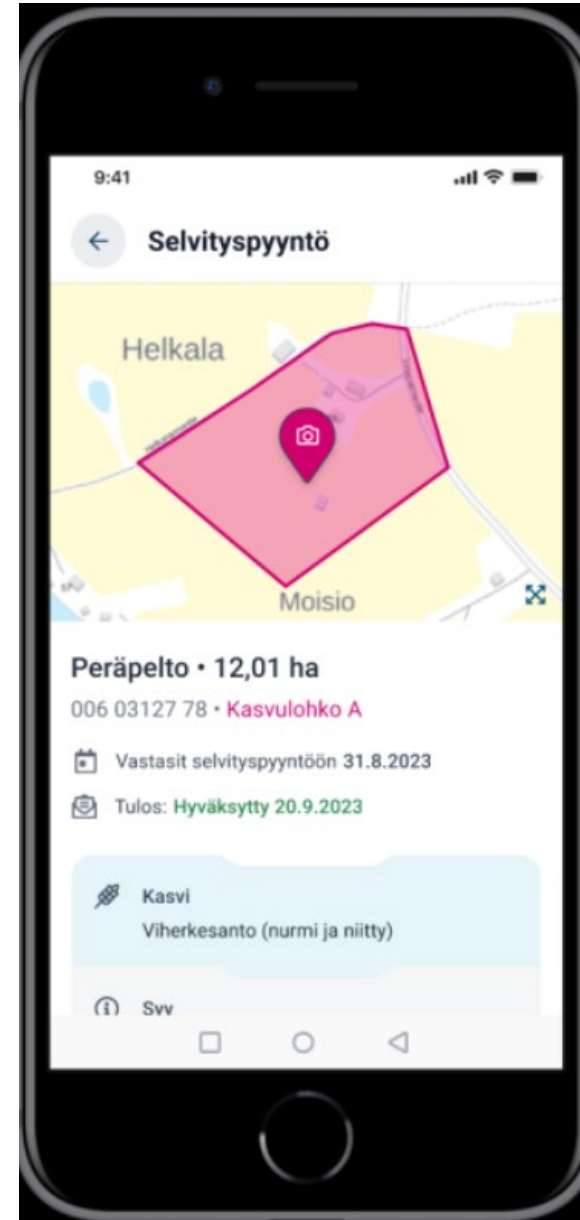
Vipu-mobiiliin tulevat ominaisuudet

- Vapaakuvien käyttäminen selvityspyyntöön vastaamiseen
 - Esimerkiksi alkukesällä tehdystä niitosta voidaan ottaa kuva, jolla voidaan vastata mahdolliseen myöhemmin tulevaan selvityspyyntöön tarvitsematta mennä enää pellolle uudelleen



Vipu-mobiilin tulevat ominaisuudet

- Selvityspyyntöjen selaaminen
 - Selvityspyyntöjä voidaan tarkastella vastaamisen jälkeen
 - Satelliittiseurannan selvityspyynnön tulos näkyy Vipu-mobiilissa





Vipu-mobiiliin tulevat ominaisuudet

- Biometrinen tunnistautuminen
 - Vahvan tunnistautumisen jälkeen mahdollista tunnistautua jatkossa sovellukseen esimerkiksi sormenjäljellä
- Vipu-mobiili kehittyy jatkuvasti ja ominaisuuksia kehitetään tulevaisuudessa lisää