

YLEISTÄ TUKIHAUSTA

Maaseutuyksikkö KaseKa

Jussi Karhulahti

Kälviä 3.4.2023

YLEISTÄ TUKIHAUSTA

- ▶ Korvauskelpoisuus
- ▶ Hakeminen ja vaihtaminen
Muotoa parantavat lisäykset
Poisto ja palauttaminen
- ▶ Peruslohkojen hallinnan tarkistaminen
- ▶ Luonnonhaittakorvaus - muutokset
- ▶ Muutokset peltotukihakemukseen

Korvauskelpoisuus

Korvauskelpoisuus 2023-

- ▶ Korvauskelpoisia ovat peltolohkot, joilla oli korvauskelpoisuus ympäristökorvaukseen tai luonnonhaittakorvaukseen vuonna 2022
- ▶ Luonnonlaidunta tai –niittyä olleet lohkot, jolla oli korvauskelpoisuus vain luonnonhaittakorvauksessa, pysyvät ennallaan
- ▶ Lisäksi haettavissa korvauskelpoisuus tilusjärjestelyssä hallintaan tulleelle alalle (Vna 77/2023 15 §)

Korvauskelpoisuus 2023

Tilusjärjestelyt

- ▶ Harkinnanvarainen, haku avataan vuosittain ns. hakuasetuksella
- ▶ Alan oltava maatalousmaata
- ▶ Myönnetään kun uusjakosuunnitelma saanut lainvoiman ja tilukset on otettu hallintaan

- 1) kiinteistönmuodostamislain (554/1995) 9 luvussa tarkoitettua uusjakoa;
- 2) kiinteän omaisuuden ja erityisten oikeuksien lunastuksesta annetun lain (603/1977) 23 §:ssä tarkoitettua tilusjärjestelyä;
- 3) liikennejärjestelmästä ja maanteistä annetun lain (503/2005) 63 §:ssä tarkoitettua tilusjärjestelyä;
- 4) yksityistielain (560/2018) 75 §:ssä tarkoitettua tilusvaihtoa ja alueen siirtoa;
- 5) vesistöhankeiden johdosta suoritettavista tilusjärjestelyistä annetun lain (451/1988) 2 §:ssä tarkoitettua tilusjärjestelyä;
- 6) ratalain (110/2007) 53 §:ssä tarkoitettua tilusjärjestelyä.

Korvauskelpoisuus 2023-

- ▶ Korvauskelpoisuus poistuu jos
 - ▶ ala poistetaan maatalouskäytöstä (viljelijä tai valvonta)
 - ▶ alalla ei todeta maataloustoimintaa kolmena peräkkäisenä vuonna
- ▶ Jos korvauskelpoisuus on poistunut lohkolta vuonna 2023 tai myöhemmin, se voidaan palauttaa. Palautettaessa toimitettava paikkaan sidottu kuva.
 - ▶ Nurmivaatimus ei koske, jos oli viljelykelpoista 31.12.2022
- ▶ Jos maankäyttölajiltaan luonnonlaidunta oleva ala, joka on korvauskelpoista vain luonnonhaittakorvauksessa muutetaan pelloksi, poistuu alalta korvauskelpoisuus kokonaan
 - ▶ Myönnetty vuonna 2015 kannustamaan alan säilyttämistä

Korvauskelpoisuus 2023-

Korvauskelpoisuuden vaihto - lohkoilla sama omistaja

- ▶ Lohkoilla oltava sama maankäyttölaji
- ▶ Vaihdeettava ala yhteensä vähintään 0,2 hehtaaria, korvauskelpoinen ala saa pienentyä
- ▶ **Lohkoa, jolle vaihdetaan ei koske nurmivaatimus**
- ▶ Saa siirtää vain lohkolta, jolla ollut **hyväksytyjä kasvulohkoja edellisenä vuonna (ei todettu tai ilmoitettu viljelemättömäksi)**

- ▶ Ei saa vaihtaa takaisin lohkolle, jolta se on vaihdettu pois
 - ▶ ennen ei-tuotannollista investointia
 - ▶ ennen kosteikoksi ennallistamista
 - ▶ ennen tuettua metsitystä

Korvauskelpoisuus 2023-

Korvauskelpoisuuden vaihto – lohkoilla eri omistaja

- ▶ Samat vaatimukset kuin edellä, lisäksi
- ▶ vaihto sallittu vain saman ELY-keskuksen alueella
- ▶ maanomistajan ei tarvitse olla viljelijä
- ▶ lohkojen ei tarvitse olla samalla tukihakemuksella
- ▶ **maanomistaja tekee hakemuksen**

Korvauskelpoisuus 2023-

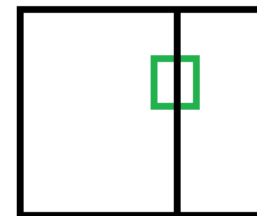
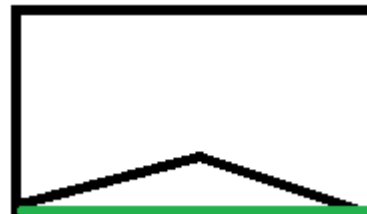
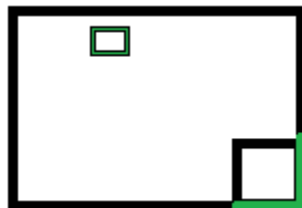
Pienten alojen lisäykset korvauskelpoiseen peltolohkoon

- ▶ Riippuu määrärahoista, säädetään hakuasetuksella
- ▶ Viljelyesteiden poistot ja muut lohkon muotoa parantavat muutokset
- ▶ Voi lisätä myös viljelyesteen paikalle aiemmin perustetusta peruslohkosta
- ▶ Lisäys voi olla **enintään 5 % korvauskelpoisen lohkon pinta-alasta, kuitenkin enintään 0,5 ha**

- ▶ Jos raivattu ala on enimmäisalaa suurempi, pinta-alarajoitteen ylittävästä alasta on perustettava erillinen peruslohko.
- ▶ **Jos ala ei ollut viljelykelpoista 31.12.2022, yli menevää alaa koskee myös nurmivaatimus**
- ▶ **Alaa, jota jo koskee nurmivaatimus ei saa myöhempinä vuosina lisätä peruslohkoon**

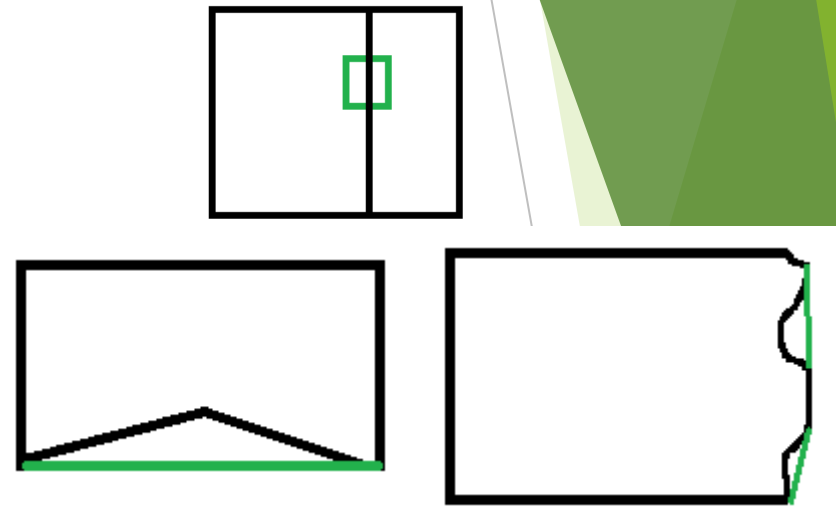
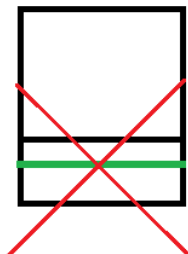
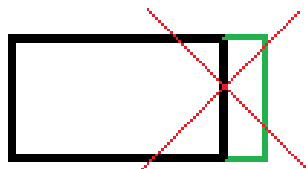
Korvauskelpoisuus 2023-

► Sallitut lisäykset



► Kielletyt lisäykset

► Lisäykset, jotka eivät paranna lohkon muotoa



Maatalouskäytöstä poisto ja palauttaminen

- ▶ Maatalouskäytöstä poisto ja alan palauttaminen helpottuu.
- ▶ Ala, joka ei täytä maatalousmaan edellytyksiä, tulee poistaa peruslohkosta **raja-
korjauksella tai passivoida koko peruslohko.**
- ▶ Jos ala otetaan takaisin maatalouskäyttöön, sen voi palauttaa peruslohkoon.
 - ▶ Käyttöön palautetulla alalla samat "ominaisuudet" kuin ennen poistoa (korvauskelpoisuus, nurmivaatimus, ...).
 - ▶ Ei enää 4 vuoden karensia.
- ▶ Koskee myös sitoumuslohkoja



Maatalouskäytöstä poisto ja palauttaminen

TPV-kasvikoodi poistuu (= tilapäisesti viljelemätön)

- ▶ Kasvulohkolle ilmoitetun **kasvin alaan kuuluvaksi voidaan jatkossa lukea**
 - ▶ lohkolta korjatut säilörehupaalit, rehuauma ja lantapatteri (jos ei perustettu alusta), kun niitä ei ole varastoitu paikallaan useampaa vuotta.
 - ▶ sääolojen vuoksi orastumaton kasvusto.
 - ▶ lohkon piiri- tai sarkaojien kaivuumaat (1 vuosi).
- ▶ **Kesantoina voi ilmoittaa**
 - ▶ kylvämättä jäänyt ala (tilanteesta riippuen avo- tai sänkikesanto)
 - ▶ talvituhoalat
 - ▶ peruskunnostettava ala (salaojitus yms., jos ei tehdä sadonkorjuun jälkeen)
 - ▶ Huom. kesannolla on hoitovaatimus

Maatalouskäytöstä poisto ja palauttaminen

TPV-kasvikoodi poistuu (= tilapäisesti viljelemätön)

- ▶ Lohkon alasta **tulee poistaa alat, jotka eivät ole maatalouskäytössä**
 - ▶ pitkään hoitamatta olleet alat
 - ▶ ensisijaisesti varastoalueena käytettävä ala, joka ei ole mukana viljelykierrossa: tilan kaikki rehupaalit tai koneita
 - ▶ viljelyyn liittymätön varastointi: rakennustarvikkeet tai hakkuutyömaan puutavara
 - ▶ rakennustyömaa; tuotantorakennukset, tie- tai ratatyömaa
 - ▶ jaloittelutarhat, piha-alue, tie.

Maatalouskäytöstä poisto ja palauttaminen

- ▶ Alat, joilla ei todeta maataloustoimintaa kolmena peräkkäisenä vuonna passivoidaan.
- ▶ Valvonta poistaa lohkosta viljelemättömät alat.
- ▶ Kun viljelijä palauttaa maatalouskäyttöön hallinnon poistamaa alaa, hänen on toimitettava ns. paikkaan sidottu kuva (tai muut riittävät todisteet) siitä, että ala on maatalousmaata.
- ▶ Kahtena vuonna ilmoittamattomien peruslohkojen passivointi jatkuu.

Peruslohkojen hallinnan tarkistaminen

Peruslohkojen hallinnan tarkistaminen

- ▶ Lohkojen hallintaa tarkistetaan satunnaisotannassa peltotukihaun jälkeen, otannan suuruus on 1 %
- ▶ Jos tarkastuksessa todetaan, että lohko ei ole hallinnassa, **puute aiheuttaa peruslohkon kaikkien tukien hylkäämisen ja pinta-alaseuraamuksen**
- ▶ Jos otantaan valitun peruslohkon hallintaa ei voida varmistaa tai siinä on epäselvyyttä, tarkastus laajennetaan koskemaan kaikkia maatilan peruslohkoja

Peruslohkojen hallinnan tarkistaminen

- ▶ Vuokrasopimukset tai pellon (kiinteistön) omistus pitää olla tuenhakijalla 15.6.
- ▶ Vuokrasopimukset kannattaa tehdä kirjallisesti

Luonnonhaittakorvaus

Muutokset tukiehtoissa 2022 - 2023

Luonnonhaittakorvauksen yleiset vaatimukset

TUENHAKIJA

- Ikä yli 18-vuotias
- Aktiiviviljelijä
- Noudattaa ehdollisuuden vaatimuksia (ennen täydentävät ehdot)
- Harjoittaa maataloustoimintaa: joko maataloustuotteiden tuottamista tai maatalousmaan säilyttämistä

MAATALOUSMAA JA MAATALOUSTOIMINTA

- Peruslohkot korvauskelpoisia tai Vain LHK- korvauskelpoisia

Huom. Vain LHK-korvauskelpoinen lohko menettää korvauskelpoisuuden kun maankäyttölaji muuttuu

→ Vaatimukset tarkistetaan laskennassa tai pinta-alaseurannan avulla

Muutokset luonnonhaittakorvauksen tukiehdoissa

Vuonna 2022

- ✓ Viherlannoitusnurmea max 3 vuotta peräkkäin
- ✓ Kesantorajoite 25 %: kesannot + luonnonhoitopellot + suojavyöhykkeet
- ✓ Kotieläinkorotus
- ✓ Vähimmäisala 5 ha korvauskelpoista alaa, saaristossa 3 ha
- ✓ Korvauskausi kalenterivuoden loppuun
- ✓ Maksu: ennakko lokakuussa ja loppumaksu joulukuussa

Vuonna 2023

Viherlannoitusnurmen vuosilla ei vaikutusta → ei seurata

- Kesantorajoite 25 %: kesannot + luonnonhoitonurmi (ei Etelä-Suomen efa-viherkesantoa)
- Kotieläinkorotus poistuu; vain 1 rasti
- Vähimmäisala 5 ha korvauskelpoistamaatalousmaata myös saaristossa
- Hallinta-aika 15.6. riittää
- Maksu kahdessa erässä: joulukuussa ja touko-kesäkuussa

Luonnonhaittakorvauksen tuen määrä (ei muut.)

AB vuosina 2023-2027

217 e/ha

Maksun rajoitteet:

Kesantorajoite 25 %

Degressio eli korvauksen vähentyminen tilakoon kasvaessa

0-150, yli 150-300, yli 300 ha

C vuosina 2023-2027

242 e/ha

Maksun rajoitteet:

Kesantorajoite 25 %

Degressio eli korvauksen vähentyminen tilakoon kasvaessa

0-150, yli 150-300, yli 300 ha

Peltotukihaun muutosvaihe

- ▶ Hakija voi muuttaa hakemustaan tukihaun päättymisen jälkeen **2.10.** asti
 - ▶ Aikataulu perustuu tämän hetken tietoon
 - ▶ Hakijan tulee tehdä muutokset itse Vipu-palvelussa
 - ▶ Tiedotamme, kun Vipu-palvelu aukeaa
- ▶ Sama aikataulu tuen perumisella eli 2.10. asti
 - ▶ Voi perua koko hakemuksen
 - ▶ Voi perua tuen joltakin kasvulohkolta tai kasvulohkon osalta
- ▶ Muutoksia ja perumisia voi tehdä oma-aloitteisesti tai esimerkiksi kun hakija saa selvityspyynnön Vipu-mobiiliin

Peltotukihaun muutosvaihe

- ▶ Peltotukihakemus kannattaa tehdä aina huolellisesti ja mahdollisimman oikein

koska

- ▶ Edelleen tehdään myös paikan päällä tehtävää **valvontaa, joka katkaisee mahdollisuuden tehdä muutoksia hakemukseen tai perua tukia**

Peltotukihaun muutosvaihe

- ▶ Muutosvaiheessa hakija **voi** esimerkiksi
 - ▶ muuttaa kasvulohkolle ilmoitettua kasvia
 - ▶ muuttaa kasvulohkojen rajoja
 - ▶ Lisätä tai poistaa ympäristökorvauksen lohkokohtaisia valinnaisia toimenpiteitä

Peltotukihaun muutosvaihe

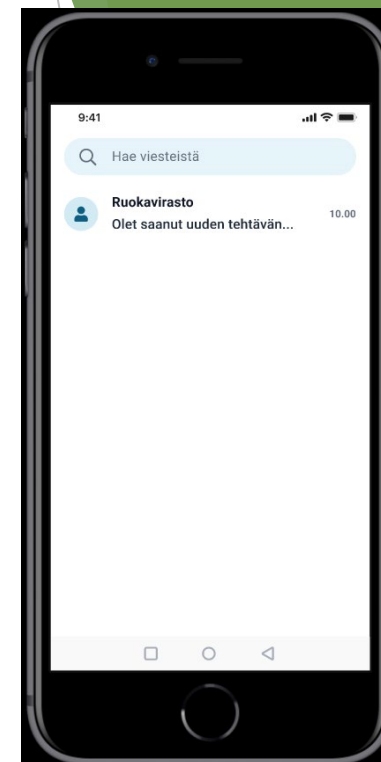
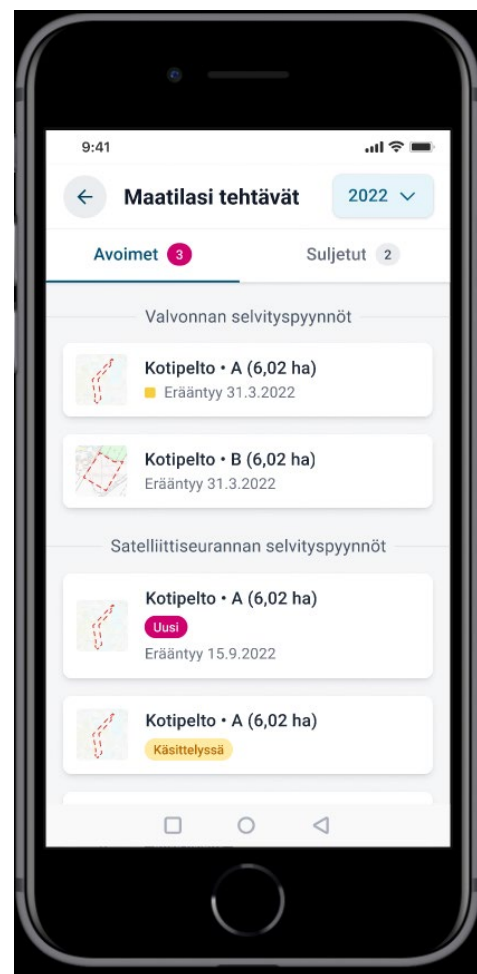
▶ Muutosvaiheessa hakija **ei voi**

- ▶ lisätä peltotukihakemukselle uusia peruslohkoja
- ▶ muuttaa peruslohkon rajoja tai yhdistää/jakaa peruslohkoa
- ▶ Ilmoittaa lohkoja yhteiskäyttöön tai poistaa tai muuttaa yhteiskäyttölohkojen geometrioita (voi muuttaa kasvulohkon tukitietoja)
- ▶ Muuttaa tietoja, jos lohko tai koko tila on valikoitunut valvottavaksi
 - ▶ Jos valvonta koskee vain lohkoa, tietojen muuttaminen Vipu-palvelussa on estetty vain kyseiseltä lohkolta
 - ▶ Jos valvonta koskee koko tilaa, peltotukihakemusta ei voi muuttaa mitään osin
- ▶ Esitäyttö ei ole käytössä
- ▶ Ympäristösopimusten ja luomusitoumuksen välilehdet eivät ole muokattavissa, mutta muutoksista voi ilmoittaa Ely-keskukseen

Satelliittiseuranta muutosvaiheen aikana

Kun satelliittiseurannassa ei havaita viljelykasvia tai maataloustoimintaa

- 1) Hakija saa selvityspyynnön Vipu-mobiiliin elokuun puolen välin jälkeen
- 2) Tekstiviestin, että Vipu-mobiilissa on aktiivisia selvityspyyntöjä
- 3) Hakija näkee Vipu-palvelussa Peltotukihaun peruslohkolistassa symbolein merkinnän, jos lohkollla on selvityspyyntö (*punainen merkki*) tai jos lohkon tilanne on selvityksessä eli selvityspyyntöön on vastattu tai hakemusta on muutettu, mutta tulos ei ole vielä varmistunut (*kysymysmerkki*)



Peruslohkolista

Tunnus	Nimi	Ala (ha)
123 45678 03	C-pelto	6,02
123 45678 04	D-pelto	4,35
123 45678 03	G-pelto	6,02
123 45678 06	F-pelto	4,35
123 45678 05	E-pelto	6,02

Muutosvaiheen asiointitavat

VIPU-MOBIILILLA

Kun hakija haluaa **vastata selvityspyyntöön kuvalla**

Eli silloin kun on tehnyt vaadittavat toimenpiteet pellolla ja todentaa tätä

VIPU-PALVELUSSA

Kun hakija haluaa **muuttaa ilmoittamaansa kasvia (tai kasvulohkorajaa)**

Eli silloin kun toteaa selvityspyynnön saatuaan tai oma-aloitteisesti, että ilmoitettu kasvi on ollut hakemuksella väärä

KIRJALLISELLA VAPAAMUOTOISELLA ILMOITUKSELLA

Kun hakija haluaa **perua kasvulohkon tuet**

Eli silloin kun pelto on edelleen maatalousmaata, mutta ei tee mitään maataloustoimenpiteitä

Toimintavaihtoehdot selvityspyyntöön

Esimerkki: Rehunurmena ilmoitettua kasvulohkoa ei ole niitetty satelliittiseurannan perusteella

Hakija saa selvityspyyntöön: *Satelliittiseurannan perusteella nurmilohkolla ei ole havaittu niittoa, laidunnusta tai muokkausta*

VAIHTOEHDOT

1) Hakija toteaa, että satelliittiseurannan tulos ei ole oikea ja ottaa niitetystä pellostä kuvan 31.8. mennessä ja lähettää sen Vipu-mobiililla

2) Hakija käy niittämässä pellon 31.8. mennessä ja lähettää niitosta kuvan Vipu-mobiililla

3) Hakija toteaa, että lohkolle on ilmoitettu väärä kasvi ja muuttaa sen Vipu-palvelussa esimerkiksi viljakasviksi, mitä pellolla todellisuudessa kasvaa
→ Uusi satelliittiseurannan tulosten muodostaminen

4) Hakija toteaa, ettei ole tehnyt pellolla lainkaan maataloustoimenpiteitä ja ilmoittaa kirjallisella vapaamuotoisella ilmoituksella kuntaan peruvansa kasvulohkolta tuet

5) Hakija ei reagoi vaihtoehdoilla 1-4 selvityspyyntöön
→ Satelliittiseurannan tulos jää voimaan
→ Tukea ei makseta ja lasketaan pinta-alavirheeseen mukaan

Muutosvaiheen aikataulut

- ▶ **TÄRKEÄÄ** huomioida, että kuva toteutetusta toimenpiteestä pellolla pitää olla otettu **31.8.** mennessä **VAIKKA** sen voi lähettää myöhemmin muutosvaiheen aikana
 - ▶ Nurmien, kesantojen ja luonnonlaitumien niitosta, laidunnuksesta tai muokkauksesta pitää ottaa kuva **31.8. mennessä**
 - ▶ 31.8. mennessä otetun kuvan voi lähettää Vipu-mobiililla muutosvaiheen päättymisen asti eli **2.10. asti**
 - ▶ Muilla kasveilla viljelykasvista, sadonkorjuusta tai muokkauksesta pitää ottaa kuva **31.8. mennessä**
 - ▶ 31.8. mennessä otetun kuvan voi lähettää Vipu-mobiililla muutosvaiheen päättymisen asti eli **2.10. asti**

Muutosvaiheen aikataulut

- ▶ Mitä nopeammin reagoi selvityspyyntöön, sitä enemmän jää toimintavaihtoehtoja välttyä seuraamuksilta
 - ▶ jos jättää kuvavastauksen lähettämisen tai muuttaa hakemustaan viime tipassa, hakija ottaa tällöin riskin, että jos ehto ei kuvankaan/muutoksen perusteella täyty, hän ei ehdi enää reagoida esimerkiksi perumalla kasvulohkon tukia → pinta-alaseuraamukset
- ▶ Koko prosessin **tarkoitus on, että hakemustiedot tai toimet pellolla korjataan mahdollisimman kuntoon, jotta ei tulisi seuraamuksia**

Muutosten tekeminen Vipu-palvelussa

Lohkotiedot Lohkotietojen yhteenveto

Peruslohkolista

Tunnus	Nimi	Ala (ha)
123 45678 03	C-pelto	6,02
123 45678 04	D-pelto	4,35
123 45678 03	G-pelto	6,02
123 45678 06	F-pelto	4,35
123 45678 90	Suopelto	4,35
123 45678 05	E-pelto	6,02

Kasvulohko B 4,00 ha

Lohkon ehtojen nodattamisessa on epäselvyyttä

Satelliittiseurannan perusteella kasvulohkojako on epäselvä. [Selitys](#)

Satelliittiseurannan perusteella loholla ei ole havaittu viljelykasvia, muokkausta tai sadonkorjuuta. [Selitys](#)

Kasvi*
Kuituhamppu

Lajike*
FINOLA

Kylvetty sertifioidulla siemenellä
Kyllä

Siemenmäärä*
25,0 kg/ha

Suunnitelu kylvöpäivämäärä*
22.06.2022

Luomun vaihe*
Luomuviljelyssä

Ympäristökorvauksen valinnainen toimenpide
Kerääjäkasvit

Lisätiedot
Lorem ipsum dolor sit amet, consectetur adipiscing elit. Suspendisse ut nisi placerat.

[Poista kasvulohko](#) [Muokkaa kasvulohko](#)

006 03127 78 Peräpelto 6,02 ha

Hallinnan peruste*
Vuokrattu, kirjallinen sopimus

Vuokranantaja*
Antero Vipunen

Maankäyttölaji*
Pelto

Viljelijän ilmoitus hukkakaurasta*
Vähäinen saatunta

Lohkolla on tuulensuojaistutuksia
Kyllä

Lisätiedot
Lorem ipsum dolor sit amet, consectetur adipiscing elit. Suspendisse ut nisi non dolor viverra placerat.

Peruslohko ei ole yhteiskäytössä
[Muuta yhteiskäyttöiseksi](#)

[lohko hallinnasta](#) [Muokkaa peruslohkon tietoja](#)

Muutosten tekeminen Vipu-palvelussa

- ▶ Vipu-palvelu näyttää muutosvaiheessa samalta kuin varsinaisessa tukihaussa
 - ▶ Niiden asioiden tekeminen on estetty, mitä muutosvaiheessa ei voi tehdä
- ▶ Muutosvaiheessa hakemusta ei lähetetä enää uudestaan vaan tehdyt muutokset tallentuvat niitä tehdessä
 - ▶ Yhteenvetotuloste ei muodostu automaattisesti, mutta sen voi halutessaan aina muodostaa ja tallentaa/tulostaa
- ▶ **MUISTA KÄYDÄ VIPU-NEUVOJASSA**

Kiitos!