


# **Satelliittiseuranta, peltotukihakemuksen muuttaminen ja Vipu-mobiili**

**Maaseutuyksikkö KaseKa**

**Kevät 2023**



# Satelliittiseuranta kasvukaudella 2023

Satelliittiseuranta

Tukikelpoisuustarkastelu

Selvityspyyntöjä  
lähetetään

GT kuvavastausten käsittely!

Toukokuu

Kesäkuu

Heinäkuu

Elokuu

Syyskuu

Lokakuu

Tuen haku

Ilmoitettujen tietojen muutosvaihe

Maan viljely ja toimenpiteiden toteuttaminen

Selvityspyyntöihin  
vastaaminen

# Satelliitilla seurataan 2023

## Tukikelpoisuus

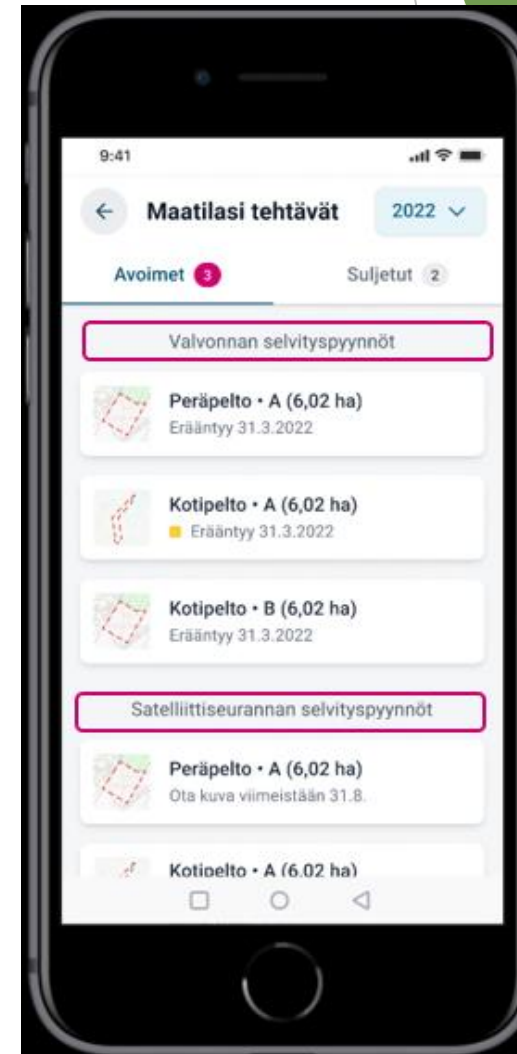
- ▶ Maatalousmaa
- ▶ Kasvulohkojako
  
- ▶ selvityspyyntöjä lähetetään tarvittaessa ELY-keskuksesta
- ▶ ELY-keskukset selvittävät tukikelpoisuuden
  - ▶ Aloitetaan heinäkuun alkupuolella

## Maataloustoiminta

- ▶ Viljelykasvi, niitto, muokkaus...
  
- ▶ Ruokavirastosta lähetetään selvityspyynnöt Vipu-mobiiliin
  - ▶ Aloitetaan elokuun loppupuolella

# Mikä on selvityspyyntö?

- ▶ Selvityspyyntö on Vipu-mobiiliin tuleva kasvulohkokohtainen tehtävä
  - ▶ **Satelliittiseurannan selvityspyyntö lähetetään Ruokavirastosta**
    - ▶ Kesällä 2023 se lähetetään, jos satelliitilla ei havaita maataloustoiminta
    - ▶ Vastaa selvityspyyntöön ottamalla lohkolta kuva, korjaa hakemusta tai peru tuki
  - ▶ **Valvonnan selvityspyyntö, jonka tarkastaja voi lähettää esimerkiksi**
    - ▶ Paikalla tehtävässä valvonnassa
      - ▶ Vastaa selvityspyyntöön ottamalla kuva
    - ▶ Tukikelpoisuustarkastelun yhteydessä
      - ▶ Selvityspyyntöön ei tarvitse vastata, ota yhteys kuntaan
  - ▶ Reagoimalla samaasi selvityspyyntöön voit välttyä seuraamuksilta



# Ilmoita kasvit ja kasvulohkorajat oikein – pääset helpommalla

Satelliittiseurannassa tarkastellaan ilmoittamiasi kasvulohkoja  
Virheellinen ilmoitus voi aiheuttaa hallinnon yhteydenoton

# Heinäkuu - Tukikelpoisuustarkastelu

- ▶ Jos kasvulohkon rajat ovat pielessä, satelliitin havaitsema tulos ei ole tasalaatuinen
  - ▶ Koko peruslohko ei näytä maatalousmaalta
  - ▶ Koko kasvulohko ei näytä ilmoitetun mukaiselta kasvilta
- ▶ Lohko voidaan käydä tarkastamassa ELY-keskuksen toimesta
- ▶ Tarvittaessa ELY ottaa lohkon valvonta-ajolle
- ▶ Kun lohko viedään valvonta-ajolle, muutosmahdollisuus Vipussa lukittuu
  - ▶ ELY lähettää valvonnan selvityspyynnön
  - ▶ Tuenhakijalla on mahdollisuus muuttaa hakemustaan ilmoittamalla asiasta kuntaan
  - ▶ Jos tuenhakija ei muuta hakemusta, huomioidaan lohkon ala pinta-alavirheenä siltä osin kuin haettu ala ja ELYn mittaama ala eroavat
  - ▶ Valvonta-ajolle vienti ei tässä tapauksessa estä tukien perumista lohkolta myöhemmin kasvukauden aikana

# Elokuu – maataloustoiminnan selvityspyynnöt

## Miksi saan selvityspyynnön?

- ▶ Satelliittiseurannassa kasvulohkolla ei ole havaittu maataloustoimintaa
  - ▶ Lohkolla on viljelykasvi, sato on korjattu tai lohko on muokattu
  - ▶ Nurmilohko on niitetty, laidunnettu tai muokattu
  - ▶ Kesanto on niitetty, laidunnettu tai muokattu
  - ▶ Luonnonlaidun on niitetty tai laidunnettu

**Ota kuva viljelykasvista, nurmen niitosta tai muusta maataloustoiminnasta viimeistään 31.8.**

## Miksi maataloustoimintaa ei ole havaittu?

- ▶ Lohkolta ei ole (vielä) korjattu satoa
  - ▶ Satelliittikuva on otettu ennen toimenpidettä
  - ▶ Toimenpiteen toteutusaikaa on jäljellä
- ▶ Viljelykasvia tai toimenpidettä ei tunnisteta
  - ▶ Satelliittikuva on otettu ennen toimenpidettä
  - ▶ Toimenpidettä ei ole toteutettu ajallaan
- ▶ Kasvustoa ei ole perustettu
- ▶ Lohko ei ole lainkaan maatalouskäytössä

# Peltotukihaun muutosvaihe

- ▶ Hakija voi muuttaa hakemustaan tukihaun päättymisen jälkeen **2.10.** asti
  - ▶ Aikataulu perustuu tämän hetken tietoon
  - ▶ Hakijan tulee tehdä muutokset itse Vipu-palvelussa
    - ▶ Tiedotamme, kun Vipu-palvelu aukeaa
- ▶ Sama aikataulu tuen perumisella eli 2.10. asti
  - ▶ Voi perua koko hakemuksen
  - ▶ Voi perua tuen joltakin kasvulohkolta tai kasvulohkon osalta
- ▶ Muutoksia ja perumisia voi tehdä oma-aloitteisesti tai esimerkiksi kun hakija saa selvityspyynnön Vipu-mobiiliin



# Peltotukihaun muutosvaihe

- ▶ Peltotukihakemus kannattaa tehdä aina huolellisesti ja mahdollisimman oikein

koska

- ▶ Edelleen tehdään myös paikan päällä tehtävää valvontaa, joka katkaisee mahdollisuuden tehdä muutoksia hakemukseen tai perua tukia

# Peltotukihaun muutosvaihe

- ▶ Muutosvaiheessa hakija **voi** esimerkiksi
  - ▶ muuttaa kasvulohkolle ilmoitettua kasvia
  - ▶ muuttaa kasvulohkojen rajoja
  - ▶ Lisätä tai poistaa ympäristökorvauksen lohkokohtaisia valinnaisia toimenpiteitä

# Peltotukihaun muutosvaihe

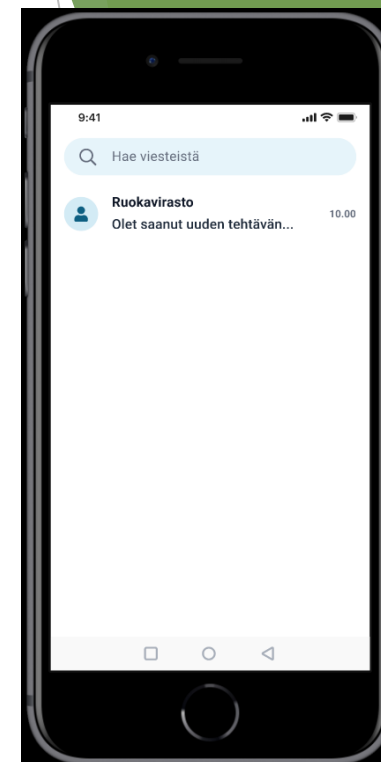
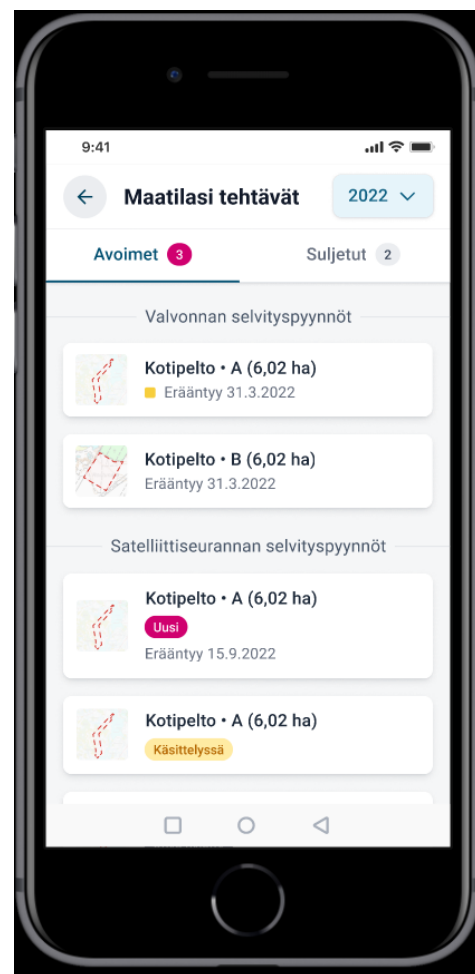
## ▶ Muutosvaiheessa hakija **ei voi**

- ▶ lisätä peltotukihakemukselle uusia peruslohkoja
- ▶ muuttaa peruslohkon rajoja tai yhdistää/jakaa peruslohkoa
- ▶ Ilmoittaa lohkoja yhteiskäyttöön tai poistaa tai muuttaa yhteiskäyttölohkojen geometrioita (voi muuttaa kasvulohkon tukitietoja)
- ▶ Muuttaa tietoja, jos lohko tai koko tila on valikoitunut valvottavaksi
  - ▶ Jos valvonta koskee vain lohkoa, tietojen muuttaminen Vipu-palvelussa on estetty vain kyseiseltä lohkolta
  - ▶ Jos valvonta koskee koko tilaa, peltotukihakemusta ei voi muuttaa miltään osin
- ▶ Esitäyttö ei ole käytössä
- ▶ Ympäristösopimusten ja luomusitoumuksen välilehdet eivät ole muokattavissa, mutta muutoksista voi ilmoittaa Ely-keskukseen

# Satelliittiseuranta muutosvaiheen aikana

Kun satelliittiseurannassa ei havaita viljelykasvia tai maataloustoimintaa

- 1) Hakija saa **selvityspyynnön Vipu-mobiiliin** elokuun puolen välin jälkeen
- 2) **Tekstiviestin**, että Vipu-mobiilissa on aktiivisia selvityspyyntöjä
- 1) **Hakija näkee Vipu-palvelussa** Peltotukihaun peruslohkolistaassa symbolein merkinnän, jos lohkollla on selvityspyyntö (*punainen merkki*) tai jos lohkon tilanne on selvityksessä eli selvityspyyntöön on vastattu tai hakemusta on muutettu, mutta tulos ei ole vielä varmistunut (*kysymysmerkki*)



## Peruslohkolista

Tunnus	Nimi	Ala (ha)
123 45678 03	C-pelto	6,02
123 45678 04	D-pelto	4,35
123 45678 03	G-pelto	6,02
123 45678 06	F-pelto	4,35
123 45678 05	E-pelto	6,02

# Muutosvaiheen asiointitavat

## VIPU-MOBIILILLA

Kun hakija haluaa vastata selvityspyyntöön kuvalla

Eli silloin kun on tehnyt vaadittavat toimenpiteet pellolla ja todentaa tätä

## VIPU-PALVELUSSA

Kun hakija haluaa muuttaa ilmoittamaansa kasvia (tai kasvulohkorajaa)

Eli silloin kun toteaa selvityspyynnön saatuaan tai oma-aloitteisesti, että ilmoitettu kasvi on ollut hakemuksella väärä

## KIRJALLISELLA VAPAAMUOTOISELLA ILMOITUKSELLE

Kun hakija haluaa perua kasvulohkon tuet

Eli silloin kun pelto on edelleen maatalousmaata, mutta ei tee mitään maataloustoimenpiteitä

# Toimintavaihtoehdot selvityspyyntöön

Esimerkki: Rehunurmena ilmoitettua kasvulohkoa ei ole niitetty satelliittiseurannan perusteella

Hakija saa selvityspyynnön: *Satelliittiseurannan perusteella nurmilohkolla ei ole havaittu niittoa, laidunnusta tai muokkausta*

## VAIHTOEHDOT

1) Hakija toteaa, että satelliittiseurannan tulos ei ole oikea ja ottaa niitetystä pellostä kuvan 31.8. mennessä ja lähettää sen Vipu-mobiililla

2) Hakija käy niittämässä pellon 31.8. mennessä ja lähettää niitosta kuvan Vipu-mobiililla

3) Hakija toteaa, että lohkolle on ilmoitettu väärä kasvi ja muuttaa sen Vipu-palvelussa esimerkiksi viljakasviksi, mitä pellolla todellisuudessa kasvaa  
→ Uusi satelliittiseurannan tulosten muodostaminen

4) Hakija toteaa, ettei ole tehnyt pellolla lainkaan maataloustoimenpiteitä ja ilmoittaa kirjallisella vapaamuotoisella ilmoituksella kuntaan peruvansa kasvulohkolta tuet

5) Hakija ei reagoi vaihtoehdoilla 1-4 selvityspyyntöön  
→ Satelliittiseurannan tulos jää voimaan  
→ Tukea ei makseta ja lasketaan pinta-alavirheeseen mukaan

# Muutosvaiheen aikataulut

- ▶ **TÄRKEÄÄ** huomioida, että kuva toteutetusta toimenpiteestä pellolla pitää olla otettu **31.8.** mennessä **VAIKKA** sen voi lähettää myöhemmin muutosvaiheen aikana
  - ▶ Nurmien, kesantojen ja luonnonlaitumien niitosta, laidunnuksesta tai muokkauksesta pitää ottaa kuva **31.8. mennessä**
    - ▶ 31.8. mennessä otetun kuvan voi lähettää Vipu-mobiililla muutosvaiheen päättymisen asti eli **2.10. asti**
  - ▶ Muilla kasveilla viljelykasvista, sadonkorjuusta tai muokkauksesta pitää ottaa kuva **31.8. mennessä**
    - ▶ 31.8. mennessä otetun kuvan voi lähettää Vipu-mobiililla muutosvaiheen päättymisen asti eli **2.10. asti**

# Muutosvaiheen aikataulut

- ▶ Mitä nopeammin reagoi selvityspyyntöön, sitä enemmän jää toimintavaihtoehtoja välttyä seuraamuksilta
  - ▶ jos jättää kuvavastauksen lähettämisen tai muuttaa hakemustaan viime tipassa, hakija ottaa tällöin riskin, että jos ehto ei kuvankaan/muutoksen perusteella täyty, hän ei ehdi enää reagoida esimerkiksi perumalla kasvulohkon tukia  
→ pinta-alaseuraamukset
- ▶ **Koko prosessin tarkoitus on, että hakemustiedot tai toimet pellolla korjataan mahdollisimman kuntoon, jotta ei tulisi seuraamuksia**



# Muutosten tekeminen Vipu-palvelussa

- ▶ Vipu-palvelu näyttää muutosvaiheessa samalta kuin varsinaisessa tukihaussa
  - ▶ Niiden asioiden tekeminen on estetty, mitä muutosvaiheessa ei voi tehdä
- ▶ Muutosvaiheessa hakemusta ei lähetetä enää uudestaan vaan tehdyt muutokset tallentuvat niitä tehdessä
  - ▶ Yhteenvetotuloste ei muodostu automaattisesti, mutta sen voi halutessaan aina muodostaa ja tallentaa/tulostaa
- ▶ **MUISTA KÄYDÄ VIPU-NEUVOJASSA**

# Tuenhakijan tärpit satelliittiseurantaa ajatellen

- ▶ **Satelliittiseuranta ei välttämättä näytillyä viljelijälle lainkaan. Tärkeintä on että hakemus on tehty huolellisesti ja tuen saamisen ehdot täyttyvät.**

- ▶ **Vipu-Mobiili**

- ▶ Lataa Vipu-Mobiili ajoissa ja tutustu sen toimintaan
- ▶ Vastaa

- ▶ **Peltotukihaku**

- ▶ Piirrä kasvulohkot huolellisesti

HUOM! oikea paikka on tärkeä, sillä enää ei riitä että kasvulohkon ala täsmää, nyt myös sijainnin on oltava oikea. Piirrä oikea alue, älä venytä piirrosta saadaksesi haluttu pinta-ala! Pinta-ala muodostuu piirroksen ja sijainnin perusteella, ei toisin päin!

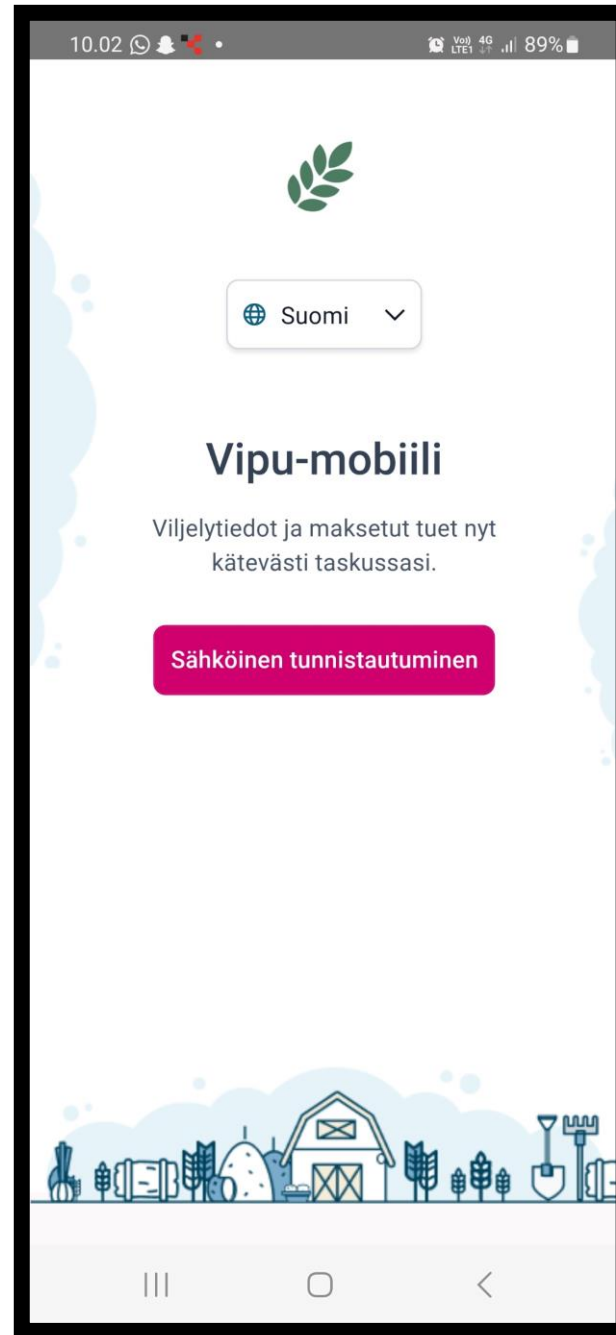
- ▶ Ilmoita kasvit ja toimenpiteet huolellisesti jo peltotukihaussa, vaikka muutosmahdollisuudet ovat laajat
- ▶ Älä hae tukea alalle, mikä ei ole maatalousmaata

- ▶ **Muista tukiehdot ja päivämääräraajat**

- ▶ **Muutosvaihe**

- ▶ Tee tarvittavat muutokset ajoissa

# Vipu-mobiili



# Vipu-mobiili

- ▶ Viljelijöiden apuna yhteydenpidossa on mobiilisovellus, Vipu-mobiili. Sovellus on jatkossa jokaisen tukia hakevan viljelijän työkalu.
- ▶ Sovellus täydentää Vipu-palvelua, mutta ei korvaa sitä. Tuet haetaan edelleen Vipu-palvelussa
- ▶ Vipu-mobiilista saa nopeasti tiedon, jos hakemuksessa havaitaan ristiriitoja satelliittikuviin verrattuna. Sovelluksen avulla voi ottaa kuvia lohkoista ja lähettää ne hallinnolle.
- ▶ Vipu-mobiilin voi ladata **Google Play- tai App Store -sovelluskaupasta.**
- ▶ ***Esityksen sovelluskuvat ovat tällä hetkellä suuntaa-antavia, lopullinen ulkoasu voi vielä muuttua***

# Vipu-mobiilin ominaisuudet

## ▶ Tehtävät

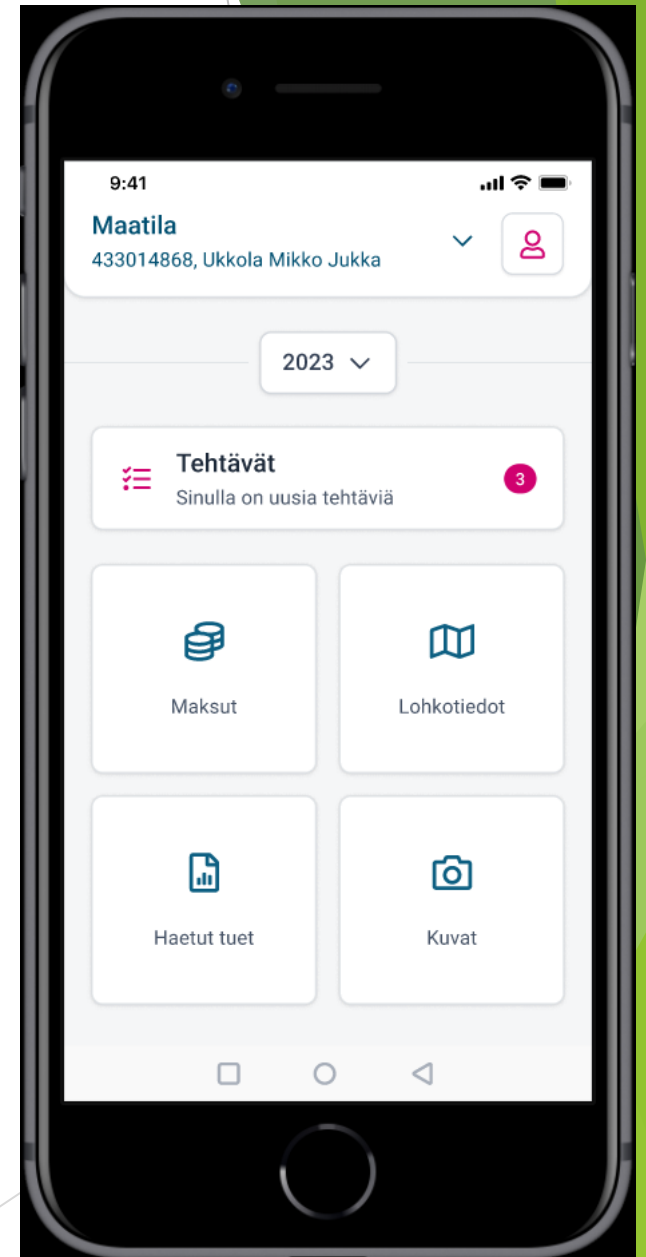
- ▶ Tässä kohdassa näytetään, jos maatilalla on toimenpiteitä vaativia tehtäviä. Tästä pääsee myös selaamaan jo käsiteltyjä tehtäviä

## ▶ Maksut

- ▶ Näytetään tiedot maatalan maksetuista tuista kalenterivuositain.

## ▶ Kasvulohkot

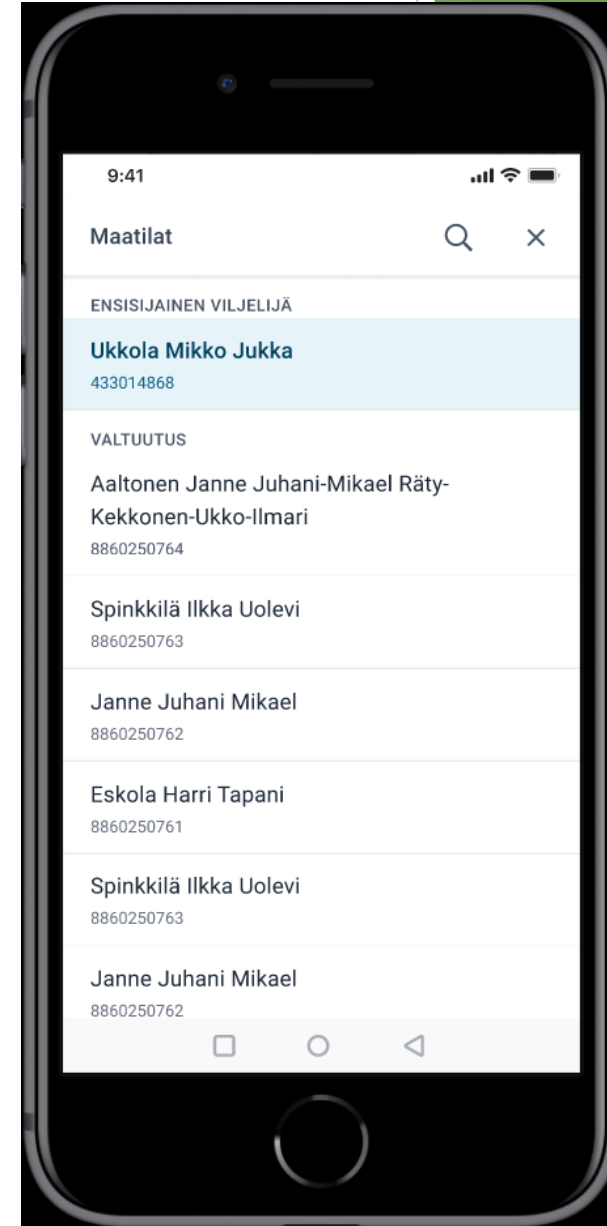
- ▶ Voidaan tarkastella tilan perus- ja kasvulohkotietoja vuodesta 2017 lähtien. Lohkojen keskeiset tiedot ovat myös nähtävillä täällä



# Vipu-mobiilin ominaisuudet

## ▶ Valtuutus

- ▶ Vipusta myönnetty asiointioikeus toimii Vipu-mobiilissa.
- ▶ **Toimii vain asiointioikeuksilla, selausoikeus ei riitä Vipu-mobiiliin kirjautumiseen**
- ▶ Tilan voi valita maatila –valikosta näytön yläreunasta
- ▶ Vuosi 2017 on ensimmäinen Vipu-mobiilissa



# Vipu-mobiilin ominaisuudet

## ► Kuvat

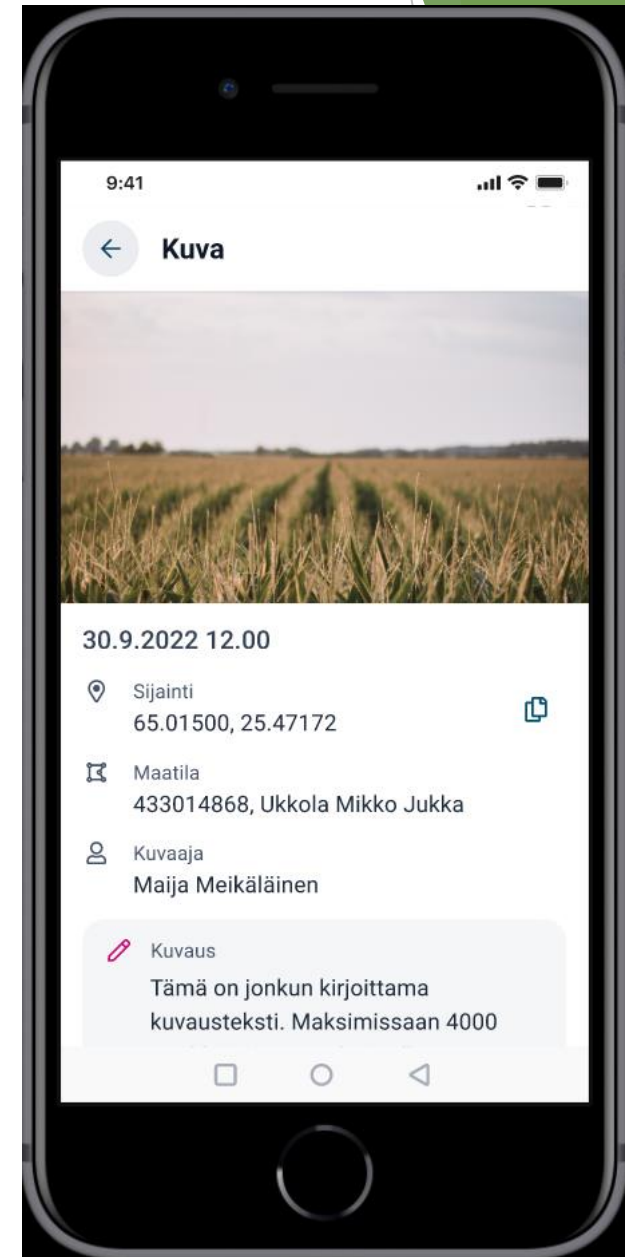
- Voit ottaa kuvan vapaasti haluamastasi paikasta
- Toiminnolla pystyt esimerkiksi dokumentoimaan tehtyjä toimenpiteitä lohkolla
- Kuviin tallentuu sijaintitieto, joten kuvat näkyvät sovelluksessa kartalla. Lisäksi tallennetaan kuvan ottoaika, kuvaussuunta ja koordinaatit



# Vipu-mobiilin ominaisuudet

## ► Kuvat

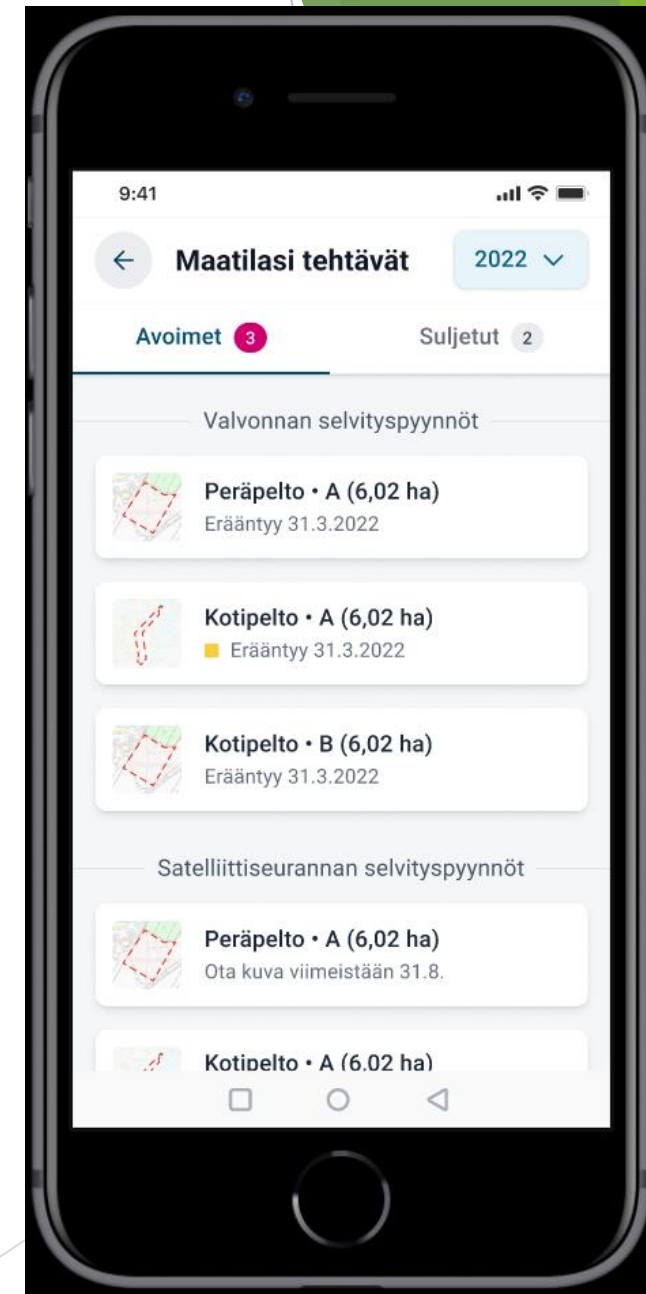
- Kuvan yhteyteen voi myös tallentaa tekstikommentteja
- Myös valtuutettu voi ottaa kuvia, kuvan tietoihin tallentuu silloin valtuutetun nimi





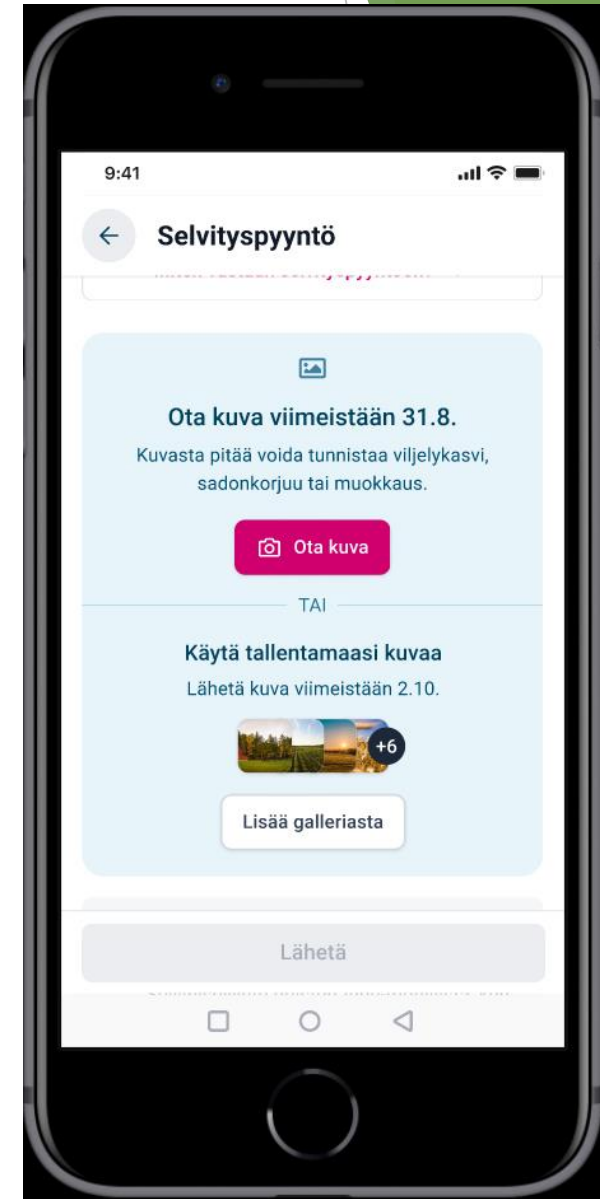
# Vipu-mobiilin tulevat ominaisuudet

- ▶ Selvityspyyntöihin vastaaminen
  - ▶ Vipu-mobiiliin voi tulla kahdenlaisia selvityspyyntöjä, **joko valvonnasta tai satelliittiseurannasta**
  - ▶ Selvityspyynnot ovat kasvulohkokohtaisia
  - ▶ Reagoida voi joko:
    - ▶ **Ottamalla kuva pyydetyistä kohteista**
    - ▶ **Käyttämällä Vipu-mobiililla aiemmin otettua kuvaa kohteesta**
    - ▶ **Muuttamalla Vipu-palvelussa hakemusta**
- ▶ Vastatut selvityspyynnot näkyvät suljetut -osion alla



# Vipu-mobiilin tulevat ominaisuudet

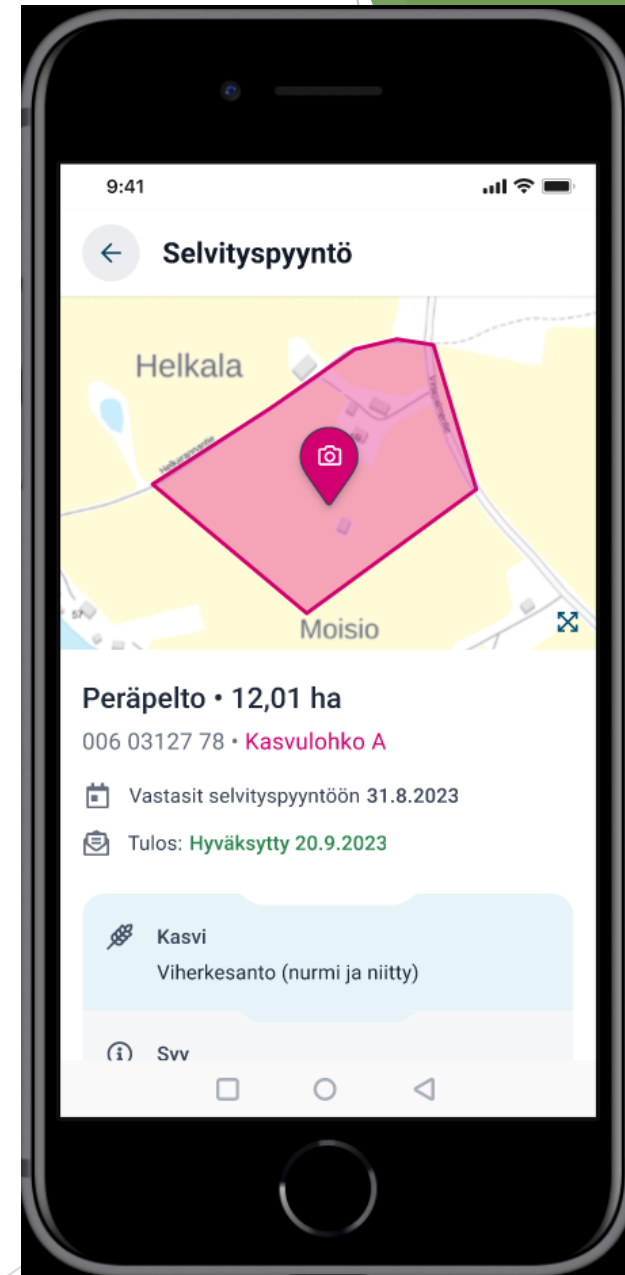
- ▶ Vapaakuvien käyttäminen selvityspyyntöön vastaamiseen
  - ▶ Esimerkiksi **alkukesällä tehdystä niitosta voidaan ottaa kuva**, jolla voidaan vastata mahdolliseen myöhemmin tulevaan selvityspyyntöön tarvitsematta mennä enää pellolle uudelleen



# Vipu-mobiilin tulevat ominaisuudet

## ▶ Selvityspyyntöjen selaaminen

- ▶ Selvityspyyntöjä voidaan tarkastella vastaamisen jälkeen
- ▶ Satelliittiseurannan selvityspyynnön tulos näkyy Vipu-mobiilissa



# Vipu-mobiilin tulevat ominaisuudet

- ▶ Biometrinen tunnistautuminen
  - ▶ Vahvan tunnistautumisen jälkeen mahdollista tunnistautua jatkossa sovellukseen esimerkiksi sormenjäljellä
- ▶ Vipu-mobiili kehittyy jatkuvasti ja ominaisuuksia kehitetään tulevaisuudessa lisää

# Vipu-mobiilin ohjeet

- ▶ Ohjevideot asennuksesta android ja ios-laitteille
  - ▶ [Näin lataat Vipu-mobiilin android-laitteelle](#)
  - ▶ [Näin kirjaudut Vipu-mobiiliin \(YouTube\)](#)
  - ▶ [Näin otat kuvan peltolohkolta Vipu-mobiilin avulla \(YouTube\)](#)
- ▶ Kysymyksiä ja vastauksia vipu-mobiilista
  - ▶ <https://www.ruokavirasto.fi/tuet/maatalous/vipu-mobiili/>
    - ▶ Myös usein kysytyt kysymykset kootaan tänne

# TULEVIA KOULUTUKSIA JA WEBINAAREJA

- ▶ **Viljelijätukikoulutukset KaseKan alueella:**
- ▶ **To 13.4.2023 klo 10-14 Perho osa 1, Haanensali,**
- ▶ **Ma 17.4.2023 klo 10-14 Toholampi osa 1, Kulttuurisali**
- ▶ **Ti 18.4.2023 klo 10-14 Kaustinen osa 1, Kaustisen opisto auditorio**
- ▶ **Ma 24.4.2023 klo 10-14 Toholampi osa 2, Kulttuurisali**
- ▶ **Ti 25.4.2023 klo 10-14 Kaustinen osa 2, Kaustisen opisto auditorio**
- ▶ **Ke 26.4.2023 klo 18-21 Halsua ilta, Valtuustosali**
- ▶ **To 27.4.2023 klo 18-21 Veteli ilta, Valtuustosali**
- ▶ **Pe 28.4.2023 klo 10-14, Perho osa 2, Haanensali**
- ▶ **Ti 2.5.2023 klo 18-21 Kannus ilta, Valtuustosali**

# TULEVIA KOULUTUKSIA JA WEBINAAREJA

- ▶ **Kausityövoima-asioiden ajankohtaisinfo 20.4.2023** - webinaari
- ▶ Aika: torstai 20.4.2023 klo 10.00-11.30
  
- ▶ **Luomuinfo 2 - webinaarina ti 25.4.2023** klo 10-12
- ▶ Lisätietoja luomusitoumuksesta ja sitoumuksen hakemisesta sekä KYSELYTUNTI
  
- ▶ **Kevään tukihaun kyselytunnit - webinaari**
- ▶ Mitä kysyttävää jäi vielä koulutusten jälkeen? Pohdittuun jokin asia tukiehtoissa?
- ▶ **ti 9.5.2023 klo 10.00-11.30** - mukana Keski-Pohjanmaan asiantuntijoita
- ▶ **to 11.5.2023 klo 10.00-11.30** - mukana Pohjois-Pohjanmaan asiantuntijoita
  
- ▶ WEBINAAREIHIN AVATAAN ILMOITTAUTUMINEN MYÖHEMMIN. SEURAA TIETOLINKKI-HANKKEEN NETTISIVUJA

**Kiitos !**